

El Bertí

Circular des de Riells del Fai pel Turó de les Onze Hores, Sant Pere de Bertí i Sant Miquel del Fai

[Sant Vicenç de Riells](#), Sant Pere de Bertí i [Sant Miquel del Fai](#) formen un triangle imaginari i serveix com a eix argumental d'aquesta agradable excursió.

Sant Miquel del Fai per la seva ubicació i entorn és certament molt coneguda per la majoria d'excursionistes però, també per al visitant que s'acosta en cotxe per passar el dia. Per aquest motiu no inclouré la seva visita en aquest itinerari que en qualsevol cas és optatiu. El preu pels excursionistes que s'acosten a peu és de 4,50 €.

En aquest itinerari que us proposo ens mourem per les comarques del Vallès Oriental i el Moianès, descobrirem les valls del riu Tenes i la del seu afluent, el Torrent de Vallderrós, amb racons com la Font Fresca, el Salt de Vallderrós i la Cova del Moro; ens atansarem al cim del [Turó de les Onze Hores](#), també conegut com el Castell d'en Bes, talaia privilegiada del Vallès Oriental per continuar fins a [Sant Pere de Bertí](#), és tracta de l'església romànica del poble de Bertí, antiga parròquia rural del terme municipal de Sant Quirze Safaja. Des d'aquest punt i fins a Sant Miquel del Fai seguirem el GR-6 que ressegueix les Cingles de Sant Quirze, això permet tenir contínuament una bona visió panoràmica. Finalitzarem l'excursió baixant cap a Riells per les Costes de Sant Miquel i d'en Busquets.

Es tracta d'una excursió amb paisatges ben diversos i amb unes magnífiques panoràmiques, caminarem per corriols, senders, pistes forestals i fins i tot farem la cabra per poder assolir el cim del Turó, que més es pot demanar!

De ben segur que us encantarà.

Preu: 16,00 €

- **INCLOU:**
 - Guia acompanyant de muntanya amb titulació oficial.
 - Assegurances d'accidents i R.C.
- **NO INCLOU:**
 - el transport

S'HA DE PORTAR:

- Roba adequada al lloc de l'excursió i al clima.
- Roba i calçat per canviar-se si es vol anar còmode durant el viatge. (Es deixa al cotxe).
- Botes per caminar per muntanya.
- Bastons, si esteu acostumats a dur
- Aigua 1,5 l com a mínim
- Esmorzar i dinar
- Alguna cosa per picar, per exemple: fuet, galetes...fruita fresca, fruita deshidratada o confitada millor que no pas fruits secs, i tot allò que us vingui de gust i sigueu capaços de dur a sobre.

TRANSPORT:

- Es farà en cotxes particulars, repartint les despeses entre els assistents. A l'hora de fer la inscripció digueu si teniu cotxe o no i places per compartir.

CONTACTE: 626 30 80 25. Envieu Whatsapp

Track: turó_de_les_onze_hores_-_bertí_-_sant_miquel_del_fai.gpx

Modalidad detectada = HKG

Fiabilidad del IBP index= B

IBP = 74 HKG

Distancia total	15.354 Km
Distancia analizada	15.354 Km
Distancia lineal	0.008 Km

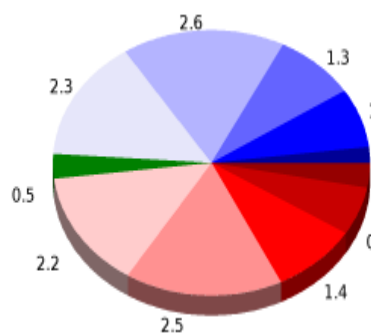
Desn. de subida acumulado	780.2 m
Desn. de bajada acumulado	732.4 m
Altura máxima	808.6 m
Altura mínima	320.3 m
Ratio de subida	10.6 %
Ratio de bajada	9.78 %
Desnivel positivo por	50.81 m
Desnivel negativo por	47.7 m

Tiempo total	6:29:49 h
Tiempo en movimiento	4:23:13 h
Tiempo parado	2:06:36 h

Velocidad media total	2.36 Km/h
Velocidad media en movimiento	3.5 Km/h
Velocidad máxima sostenida	6.27 Km/h

Filtro pendiente máxima	~55 %
Separación mínima analizada	~30 m
Número de puntos	1098 (cad. 13.98 m)
Puntos significativos	401 (cad. 38.39 m / 36.52 %)
Puntos aberrantes	84 (7.65 % d. total)

Cambios dirección por	12.31
Cambios dirección > 5º por	11.01
Tramos rectos acumulados	0.977 Km
Tramos rectos por	63.63 m
Cambios de pendiente penalizables	6
Cambios de pendiente penalizables por	0.391

Resumen de desniveles


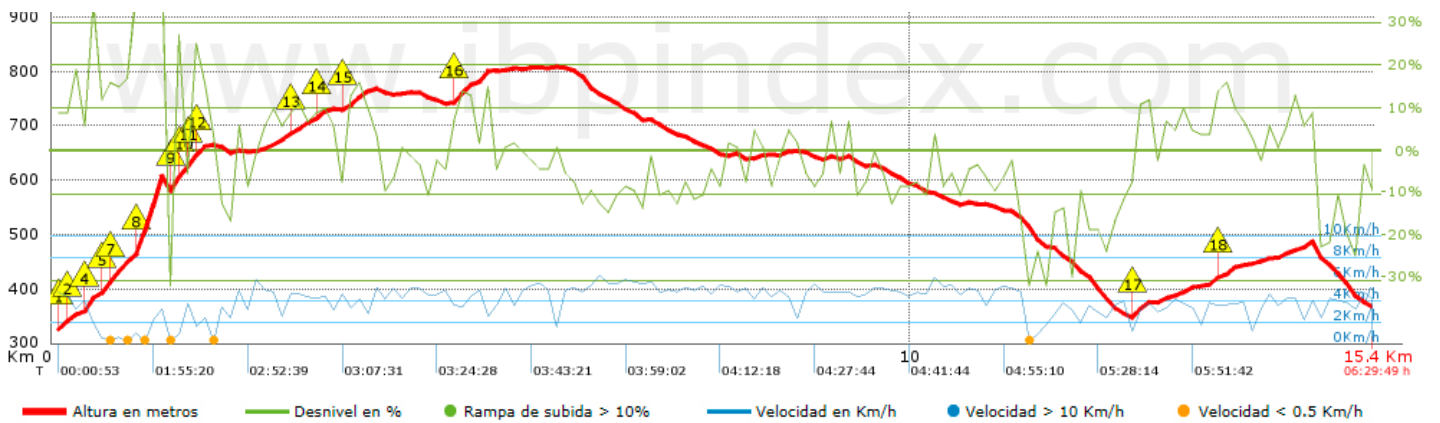
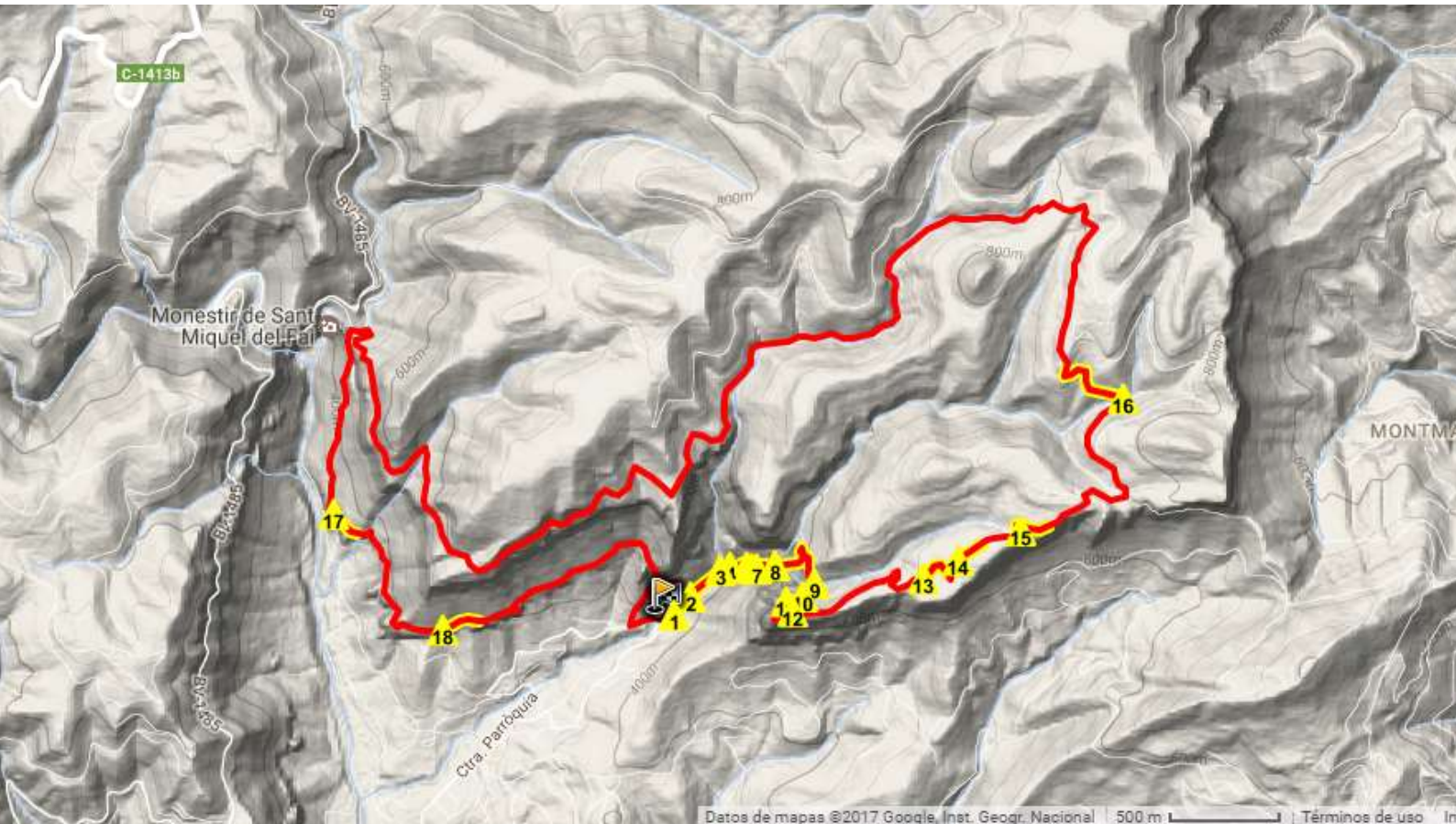
	Subidas	Distancia en km	del total en %	Velocidad en	Tiempo h:m:s
	Entre el 30 y el 55%	0.477	3.11	1.95	0:14:41
	Entre el 15 y el 30%	0.878	5.72	2.14	0:24:36
	Entre el 10 y el 15%	1.377	8.97	3.72	0:22:14
	Entre el 5 y el 10%	2.469	16.08	3.89	0:38:03
	Entre el 1 y el 5%	2.157	14.05	3.26	0:39:42
	Total :	7.359	47.93	3.17	2:19:16
	Llano				
	Desniveles del 1%	0.504	3.28	4.16	0:07:16
	Bajadas				
	Entre el 1 y el 5%	2.308	15.03	3.94	0:35:10
	Entre el 5 y el 10%	2.583	16.83	4.22	0:36:42
	Entre el 10 y el 15%	1.258	8.19	4.42	0:17:04
	Entre el 15 y el 30%	1.057	6.88	3.05	0:20:49
	Entre el 30 y el 55%	0.286	1.86	2.47	0:06:56
	Total :	7.491	48.79	3.85	1:56:41
	Total track :	15.354	100 %	3.5	4:23:13

Track: turó_de_les_onze_hores_-_bertí_-_sant_miquel_del_fai.gpx

Modalidad detectada = HKG

Fiabilidad del IBP index= B

IBP = 74 HKG



Repechos > 10%

Repecho	Punto kilométrico	Pendiente media	Distancia
	0.068	14 %	110 m
	0.398	18 %	158 m
	0.556	23 %	63 m
	0.62	16 %	33 m
	0.652	19 %	165 m
	0.919	45 %	347 m
	1.377	24 %	105 m
	1.482	41 %	31 m
	1.608	22 %	97 m
	1.705	25 %	34 m
	2.787	11 %	157 m
	3.402	12 %	185 m
	4.655	14 %	378 m
	12.59	13 %	149 m
	13.541	11 %	168 m

Parámetros a gran altura, datos por encima de

Altura	Distancia m	% del total	Tiempo en movimiento	Velocidad	Tiempo parado	Tiempo total	Velocidad
Total :							
	0 Km	--- %	--- h	--- Km/h	--- h	--- h	--- Km/h

Paradas

Distancia	Tiempo parado	Altura	Tiempo desde la salida	Tiempo desde parada anterior	Distancia a parada anterior
0.493	0:16:19 > 10´	383	0:09:39	0:09:39 < 10´	0.493
0.652	0:10:00	413	0:27:58	0:18:19	0.159
0.85	0:15:26 > 10´	444	0:42:52	0:14:54	0.197
0.985	0:48:54 > 10´	473	1:03:02	0:20:10	0.135
1.297	0:16:55 > 10´	613	2:00:05	0:57:03	0.312
1.845	0:08:33	664	2:35:40	0:35:35	0.548
11.294	0:10:17 > 10´	527	4:58:03	2:22:23	9.449
15.353	0:00:12	367	6:29:37	1:31:34	4.059
Total : 2:06:36 h					