

Els Pallers, les Agulles i la Cova de l'Arcada

Des del Bruc per l'Era dels Pallers, Refugi Vicenç Barbé, Pas del Príncep i Torrent de les Grutes

La regió d'Agulles, a l'extrem occidental del massís de Montserrat, ens sorprèn per les seves roques disposades com agulles en un coixinet i amb formes que, des dels temps més remots, han despertat la imaginació de les persones que l'han visitat i dels que els van posar nom per poder identificar-les.

El recorregut circular proposat ens introduirà en l'interior d'aquesta regió a través de la zona dels Pallers, mirador privilegiat de les agulles, arribant fins al refugi Vicenç Barbé, punt de sortida i arribada de moltes cordades d'escaladors que freqüenten la zona. Continuarem vorejant la veïna regió dels Frares Encantats fins el Pas del Príncep, porta d'accés a la regió d'Ecos, per iniciar el camí de tornada, no sense abans admirar una de les cavitats naturals més impressionants de Catalunya, la Cova de l'arcada, Té aproximadament 5 metres de fons, per 20 d'alt i 40 d'amplada, tota una meravella de la natura, i una zona excel·lent d'escalada.

Recomanable cent per cent.

Preu: 16,00 €

- **INCLOU:**
 - Guia acompanyant de muntanya amb titulació oficial.
 - Assegurances d'accidents i R.C.
- **NO INCLOU:**
 - el transport

S'HA DE PORTAR:

- Roba adequada al lloc de l'excursió i al clima.
- Roba i calçat per canviar-se si es vol anar còmode durant el viatge. (Es deixa al cotxe).
- Botes per caminar per muntanya.
- Bastons, si esteu acostumats a dur
- Aigua 1,5 l com a mínim
- Esmorzar i dinar
- Alguna cosa per picar, per exemple: fuet, galetes...fruita fresca, fruita deshidratada o confitada millor que no pas fruits secs, i tot allò que us vingui de gust i sigueu capaços de dur a sobre.

TRANSPORT:

- Es farà en cotxes particulars, repartint les despeses entre els assistents. A l'hora de fer la inscripció digueu si teniu cotxe o no i places per compartir.

Track: els_pallers_i_la_cova_de_l'arcada_2016-01-24_modificat.gpx

Modalidad detectada = HKG

Fiabilidad del IBP index= B

IBP = 65 HKG

Distancia total	9.37 Km
Distancia analizada	9.37 Km
Distancia lineal	0.004 Km

Desn. de subida acumulado	610.03 m
Desn. de bajada acumulado	621.7 m
Altura máxima	971.5 m
Altura mínima	486.1 m
Ratio de subida	12.58 %
Ratio de bajada	15.44 %
Desnivel positivo por	65.1 m
Desnivel negativo por	66.35 m

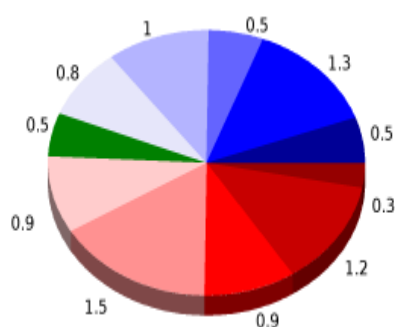
Tiempo total	5:56:46 h
Tiempo en movimiento	3:59:04 h
Tiempo parado	1:57:42 h

Velocidad media total	1.58 Km/h
Velocidad media en movimiento	2.35 Km/h
Velocidad máxima sostenida	5.2 Km/h

Filtro pendiente máxima	~55 %
Separación mínima analizada	~30 m
Número de puntos	1073 (cad. 8.73 m)
Puntos significativos	262 (cad. 35.9 m / 24.42 %)
Puntos aberrantes	142 (13.23 % d. total)

Cambios dirección por	17.29
Cambios dirección > 5° por	14.83
Tramos rectos acumulados	0.734 Km
Tramos rectos por	78.34 m
Cambios de pendiente penalizables	6
Cambios de pendiente penalizables por	0.64

Encuentra las mejores rutas


Resumen de desniveles

Subidas

	Subidas	Distancia en km	del total en %	Velocidad en	Tiempo h:m:s
	Entre el 30 y el 55%	0.296	3.16	1.94	0:09:11
	Entre el 15 y el 30%	1.207	12.88	1.72	0:42:04
	Entre el 10 y el 15%	0.913	9.74	2.56	0:21:21
	Entre el 5 y el 10%	1.515	16.17	3.13	0:29:00
	Entre el 1 y el 5%	0.92	9.81	3.57	0:15:28
	Total :	4.85	51.76	2.49	1:57:04

Llano

	Desniveles del 1%	0.494	5.27	5.39	0:05:30
--	-------------------	-------	------	------	---------

Bajadas

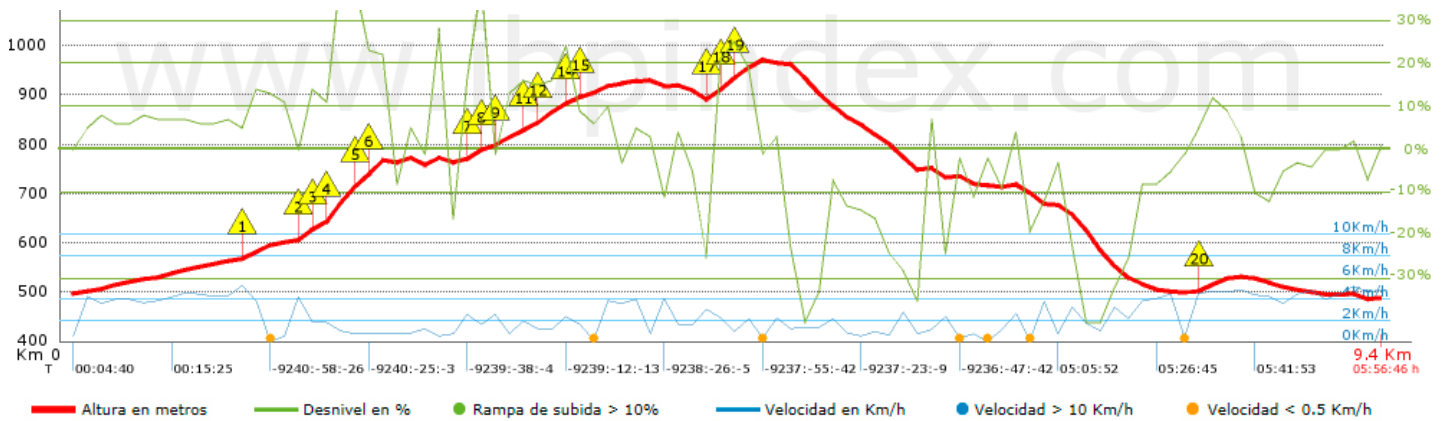
	Entre el 1 y el 5%	0.828	8.84	2.46	0:20:11
	Entre el 5 y el 10%	0.965	10.3	2.6	0:22:17
	Entre el 10 y el 15%	0.481	5.13	2.22	0:13:00
	Entre el 15 y el 30%	1.302	13.9	1.78	0:43:59
	Entre el 30 y el 55%	0.45	4.8	1.58	0:17:03
	Total :	4.026	42.97	2.07	1:56:30

Total track :	9.37	100 %	2.35	3:59:04
----------------------	-------------	--------------	-------------	----------------





















Track: els_pallers_i_la_cova_de_l'arcada_2016-01-24_modificat.gpx

Modalidad detectada = HKG

Fiabilidad del IBP index= B

IBP = 65 HKG


Repechos > 10%

Repecho	Punto kilométrico	Pendiente media	Distancia
	1.254	12 %	225 m
	1.677	22 %	96 m
	1.773	16 %	100 m
	1.873	34 %	204 m
	2.077	28 %	122 m
	2.199	31 %	65 m
	2.818	11 %	114 m
	2.933	39 %	31 m
	3.067	14 %	174 m
	3.241	16 %	36 m
	3.277	15 %	100 m
	3.377	22 %	177 m
	3.554	12 %	40 m
	3.594	12 %	67 m
	3.661	12 %	137 m
	4.562	13 %	38 m
	4.6	18 %	34 m
	4.635	25 %	129 m
	4.764	21 %	171 m
	8.082	12 %	163 m

Parámetros a gran altura, datos por encima de

Altura	Distancia m	% del total	Tiempo en movimiento	Velocidad	Tiempo parado	Tiempo total	Velocidad
Total :	0 Km	--- %	--- h	--- Km/h	--- h	--- h	--- Km/h

Paradas

Distancia	Tiempo parado	Altura	Tiempo desde la salida	Tiempo desde parada anterior	Distancia a parada anterior
1.479	0:04:15	595	-9240:01:34	-9240:01:34 < 10´	1.479
2.012	0:08:17	688	-9240:21:55	0:20:21	0.533
2.14	0:05:12	733	-9240:32:24	0:10:29	0.128
2.264	0:07:38	767	-9240:41:01	0:08:37 < 10´	0.123
2.324	0:04:55	765	-9240:50:12	0:09:11 < 10´	0.06
2.621	0:06:41	763	-9239:08:29	0:18:17	0.297
3.135	0:02:46	810	-9239:30:48	0:22:19	0.514
3.661	0:25:38 > 10´	895	-9239:52:38	0:21:50	0.526
4.085	0:05:26	929	-9238:26:51	0:34:13	0.424
4.935	0:07:03	972	-9238:57:15	0:30:24	0.85
5.558	0:03:26	855	-9237:29:49	0:32:34	0.623
5.758	0:03:46	819	-9237:41:00	0:11:11	0.2
6.032	0:02:48	760	-9237:52:03	0:11:03	0.274
6.286	0:05:28	731	-9236:03:21	0:11:18	0.254
6.377	0:02:42	735	-9236:12:18	0:08:57 < 10´	0.091
6.486	9240:04:55 > 10´	715	-9236:17:48	0:05:30 < 10´	0.109
6.778	0:26:18 > 10´	718	4:30:53	9240:13:05	0.292
6.984	0:02:37	679	5:02:37	0:31:44	0.206
7.86	0:04:58	501	5:27:55	0:25:18	0.876
9.351	0:02:51	487	5:53:55	0:26:00	1.491
Total : 9242:21:51 h					