

Mola de Genessies

Des de Tivissa pel Collet de la Llana, Mas de Melica, Coll del Rourar i retorn pel Barranc de Jovara, pujador del Fesol i Grau de Pinancleres

La Mola o Moleta de Genessies (711m) es troba a la comarca del Baix Camp, dins del conjunt de serralades que formen les Muntanyes de Tivissa i Vandellós, i és un dels [100 cims emblemàtics de Catalunya](#).

L'itinerari proposat és de categoria i ens proporcionarà una visió extensa de les diferents formacions d'aquestes contrades, amb les seves característiques predominants, com són les cingleres i els barrancs, que li donen un caràcter agrest i semisalvatge.

Una excursió que no us podeu perdre.

Fitxa de l'excursió

Distància: 18,061 km

Ascensió acumulada: +-1120m

Altitud màxima: 711 m

Altitud mínima: 297 m

Rati de pujada: 12,71%

Rati de baixada: 13,55%

Temps caminant: entre 6 i 6 hores mitja.

Dinar: De picnic pel camí

ÍNDEX IBP(*) (Nivell d'esforç requerit): 104

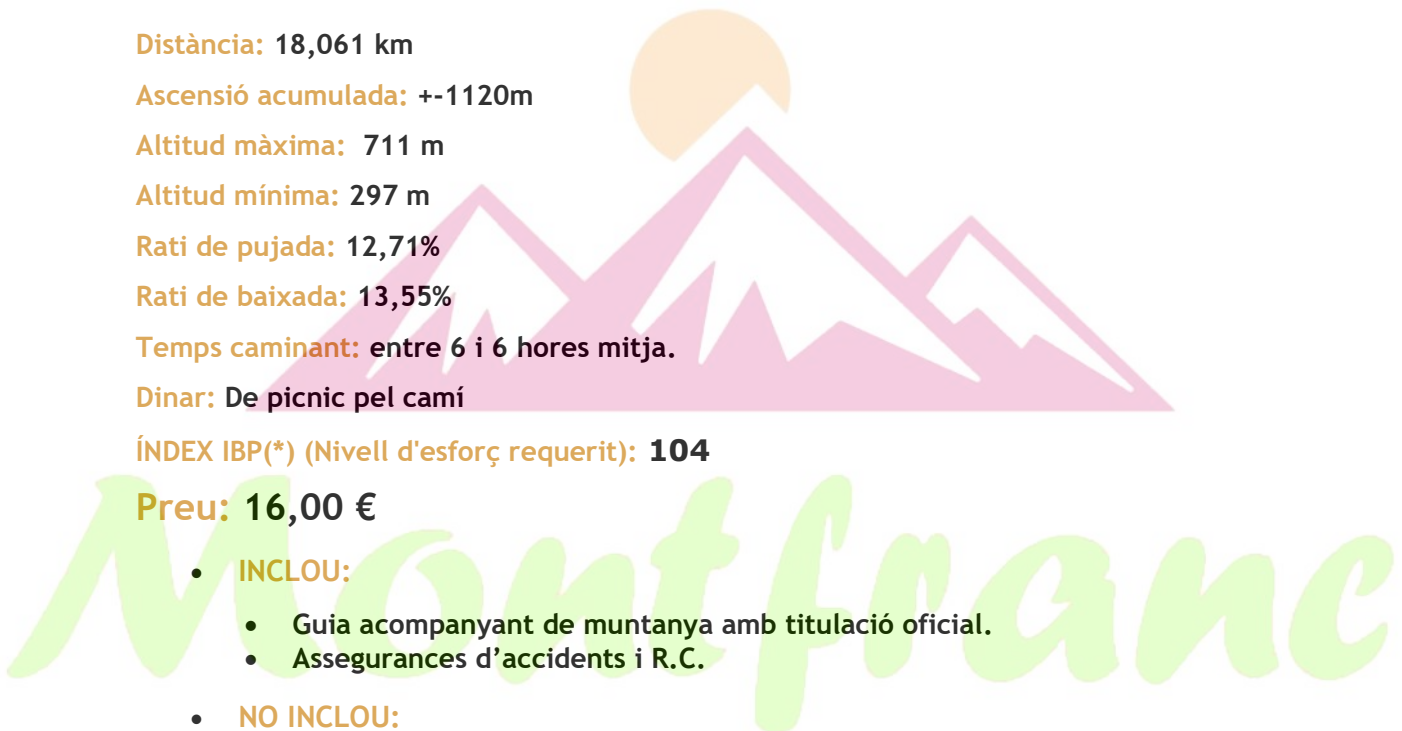
Preu: 16,00 €

- **INCLOU:**
 - Guia acompanyant de muntanya amb titulació oficial.
 - Assegurances d'accidents i R.C.
- **NO INCLOU:**
 - el transport

S'HA DE PORTAR:

- Roba adequada al lloc de l'excursió i al clima.
- Roba i calçat per canviar-se si es vol anar còmode durant el viatge. (Es deixa al cotxe).
- Botes per caminar per muntanya.
- Bastons, si esteu acostumats a dur
- Aigua 1,5 l com a mínim
- Esmorzar i dinar
- Alguna cosa per picar, per exemple: fuet, galetes...fruita fresca, fruita deshidratada o confitada millor que no pas fruits secs, i tot allò que us vingui de gust i sigueu capaços de dur a sobre.

TRANSPORT:



Mola de Genessies

Des de Tivissa pel Collet de la Llana, Mas de Melica, Coll del Rourar i retorn pel Barranc de Jovara, pujador del Fesol i Grau de Pinancleres

- Es farà en cotxes particulars, repartint les despeses entre els assistents excloent als conductors. A l'hora de fer la inscripció digueu si teniu cotxe o no i places per compartir.

CONTACTE: 626 30 80 25. Envieu whatsapp.



Montfranc

Track: circular_a_la_mola_de_genessies_des_de_tivissa_2016-11-20.gpx

Modalidad detectada = HKG

Fiabilidad del IBP index= B

IBP = 104 HKG

Distancia total	18.061 Km	Filtro pendiente máxima	~55 %
Distancia analizada	18.061 Km	Separación mínima analizada	~30 m
Distancia lineal	0.006 Km	Número de puntos	1560 (cad. 11.58 m)
Desn. de subida acumulado	1120.89 m	Puntos significativos	481 (cad. 37.63 m / 30.83 %)
Desn. de bajada acumulado	1126.33 m	Puntos aberrantes	109 (6.99 % d. total)
Altura máxima	711.5 m	Cambios dirección por	13.18
Altura mínima	297.7 m	Cambios dirección > 5º por	11.79
Ratio de subida	12.71 %	Tramos rectos acumulados	1.154 Km
Ratio de bajada	13.55 %	Tramos rectos por	63.89 m
Desnivel positivo por	62.06 m	Cambios de pendiente penalizables	11
Desnivel negativo por	62.36 m	Cambios de pendiente penalizables por	0.609
Tiempo total	7:45:27 h		
Tiempo en movimiento	5:49:39 h		
Tiempo parado	1:55:48 h		
Velocidad media total	2.33 Km/h		
Velocidad media en movimiento	3.1 Km/h		
Velocidad máxima sostenida	6.3 Km/h		

Resumen de desniveles



	Subidas	Distancia en km	del total en %	Velocidad en	Tiempo h:m:s
	Entre el 30 y el 55%	0.367	2.03	1.5	0:14:42
	Entre el 15 y el 30%	2.534	14.03	2.58	0:58:54
	Entre el 10 y el 15%	1.953	10.82	3.09	0:37:57
	Entre el 5 y el 10%	2.173	12.03	3.56	0:36:40
	Entre el 1 y el 5%	1.795	9.94	3.55	0:30:22
	Total :	8.822	48.85	2.96	2:58:35
	Llano				
	Desniveles del 1%	0.926	5.13	3.1	0:17:55
	Bajadas				
	Entre el 1 y el 5%	2.094	11.59	3.44	0:36:31
	Entre el 5 y el 10%	2	11.07	3.57	0:33:37
	Entre el 10 y el 15%	1.269	7.02	4.7	0:16:11
	Entre el 15 y el 30%	2.226	12.33	2.89	0:46:13
	Entre el 30 y el 55%	0.725	4.01	2.11	0:20:37
	Total :	8.313	46.03	3.26	2:33:09
	Total track :	18.061	100 %	3.1	5:49:39

Track: circular_a_la_mola_de_genessies_des_de_tivissa_2016-11-20.gpx

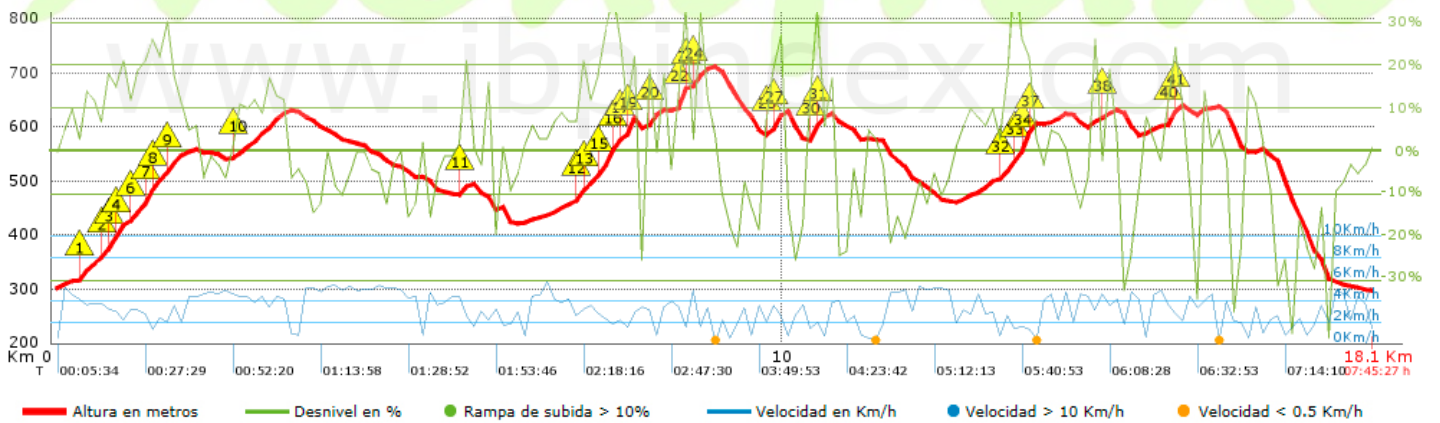
Modalidad detectada = HKG

Fiabilidad del IBP index = B





















IBP = 104 HKG

















Datos de mapas ©2017 Google, Inst. Geogr. Nacional 500 m Términos de uso



Repechos > 10%

Repecho	Punto kilométrico	Pendiente media	Distancia
	0.352	13 %	351 m
	0.703	17 %	67 m
	0.77	21 %	144 m
	0.914	20 %	69 m
	1.027	12 %	79 m
	1.107	17 %	104 m
	1.21	18 %	190 m
	1.401	19 %	201 m
	1.602	16 %	147 m
	2.496	12 %	591 m
	5.599	15 %	110 m
	7.197	17 %	110 m
	7.307	13 %	142 m
	7.449	18 %	29 m
	7.478	24 %	147 m
	7.625	20 %	110 m
	7.736	16 %	120 m
	7.856	25 %	38 m
	7.894	26 %	80 m
	8.129	24 %	103 m
	8.537	13 %	40 m
	8.576	38 %	93 m
	8.67	23 %	29 m
	8.774	17 %	41 m
	9.829	19 %	64 m
	9.893	29 %	101 m

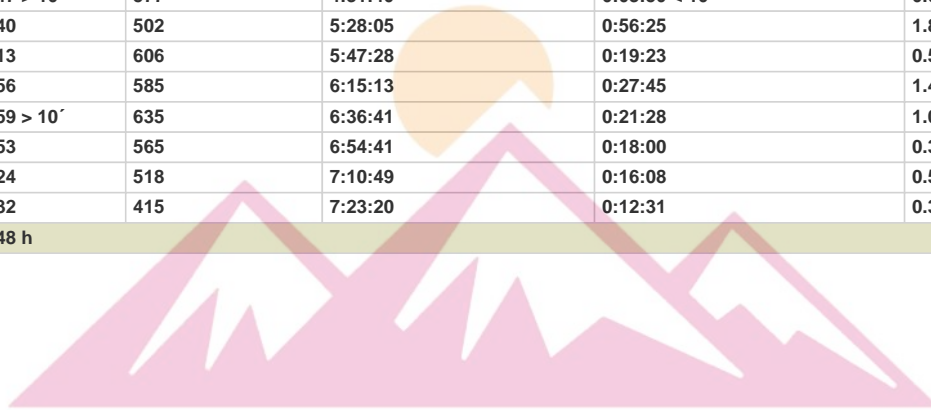
	10.311	12 %	41 m
	10.352	19 %	34 m
	10.386	29 %	106 m
	10.492	18 %	30 m
	12.981	14 %	116 m
	13.127	25 %	106 m
	13.233	37 %	97 m
	13.33	22 %	33 m
	13.362	30 %	32 m
	13.395	21 %	34 m
	14.42	12 %	148 m
	15.228	11 %	34 m
	15.262	24 %	99 m
	15.361	17 %	36 m



Montfranc

Parámetros a gran altura, datos por encima de							
Altura	Distancia m	% del total	Tiempo en movimiento	Velocidad	Tiempo parado	Tiempo total	Velocidad
	Total : 0 Km	--- %	--- h	--- Km/h	--- h	--- h	--- Km/h

Paradas					
Distancia	Tiempo parado	Altura	Tiempo desde la salida	Tiempo desde parada anterior	Distancia a parada anterior
3.273	0:02:21	631	1:07:12	1:07:12	3.273
5.022	0:02:32	508	1:30:40	0:23:28	1.749
6.421	0:02:24	423	2:03:17	0:32:37	1.399
8.232	0:02:19	623	2:41:37	0:38:20	1.81
8.966	0:25:50 > 10´	708	3:01:56	0:20:19	0.735
9.158	0:05:02	702	3:30:04	0:28:08	0.191
9.543	0:02:20	623	3:45:16	0:15:12	0.385
9.994	0:06:26	631	3:57:03	0:11:47	0.451
10.522	0:02:44	617	4:14:23	0:17:20	0.528
11.049	0:02:19	581	4:27:50	0:13:27	0.527
11.109	0:26:47 > 10´	577	4:31:40	0:03:50 < 10´	0.061
12.914	0:02:40	502	5:28:05	0:56:25	1.805
13.429	0:04:13	606	5:47:28	0:19:23	0.515
14.879	0:03:56	585	6:15:13	0:27:45	1.45
15.884	0:10:59 > 10´	635	6:36:41	0:21:28	1.005
16.253	0:03:53	565	6:54:41	0:18:00	0.369
16.816	0:02:24	518	7:10:49	0:16:08	0.564
17.143	0:02:32	415	7:23:20	0:12:31	0.326
Total : 1:55:48 h					



Montfranc