

Pics orientals de Núria

Circular des del Santuari pel Coll de Núria, Pic d'eina, Pic de Noufonts, Pic de Noucreus, Pic de la Fosa del Gegant, Cim Alt de les Arques, Cim de Rocs Blancs, Puig de Fontnegra, Pic de la Pala i Pic de l'Àliga.

Aquest recorregut el podríem anomenar també la mitja olla oriental de Núria doncs recorre tots el cims d'aquesta zona.

No cal dir que si el temps ho permet gaudirem d'unes vistes espectaculars durant gran part de l'itinerari.

Per la seva singularitat i proximitat al santuari el recorregut es pot escurçar o allargar segons convingui.

En resum un recorregut d'alta muntanya que no us podeu perdre de cap manera.

Que no us ho expliquin

Fitxa de l'excursió

Distància: 15,15 km

Ascensió acumulada: +-1430m

Altitud màxima: 2861m

Altitud mínima: 1975m

Rati de Pujada: 19,24%

Rati de Baixada: 19,57%

Temps caminant: entre 5 hores i mitja i sis hores.

ÍNDEX IBP(*) (Nivell d'esforç requerit): 162

Dinar: De picnic pel camí

Punts de trobada:

- **A Barcelona:** A les 06:00 a la Ronda de la Universitat, 29. A la porta del Fresh&Co

Preu: 20,00 €

- **INCLOU:**
 - Guia acompanyant de muntanya amb titulació oficial.
 - Assegurances d'accidents i R.C.
- **NO INCLOU:**
 - el transport
 - el cremallera anada i tornada de Ribes - Nùria - Ribes comprat [on-line](#) costa 22,35€

S'HA DE PORTAR:

- Roba adequada al lloc de l'excursió i al clima.
- Roba i calçat per canviar-se si es vol anar còmode durant el viatge. (Es deixa al cotxe).
- Botes per caminar per muntanya.
- Bastons, si esteu acostumats a dur
- Aigua 1,5 l com a mínim
- Esmorzar i dinar

Pics orientals de Núria

Circular des del Santuari pel Coll de Núria, Pic d'eina, Pic de Noufonts, Pic de Noucreus, Pic de la Fosa del Gegant, Cim Alt de les Arques, Cim de Rocs Blancs, Puig de Fontnegra, Pic de la Pala i Pic de l'Àliga.

- Alguna cosa per picar, per exemple: fuet, galetes...fruita fresca, fruita deshidratada o confitada millor que no pas fruits secs, i tot allò que us vingui de gust i sigueu capaços de dur a sobre.

TRANSPORT:

- Es farà en cotxes particulars, repartint les despeses entre els assistents excloent al conductor. El preu per aquest trajecte és de 10,00 €. A l'hora de fer la inscripció digueu si teniu cotxe o no i places per compartir.

CONTACTE: 626 308 025. Qualsevol dubte envieu whatsapp.

Track: pics_orientals_de_nuria.gpx

Las velocidades de este track son típicas de = Track dibujado (DRW)

Fiabilidad del IBP index= A

IBP = 162 HKG

Distancia total	15.15 Km
Distancia analizada	15.15 Km
Distancia lineal	0.01 Km

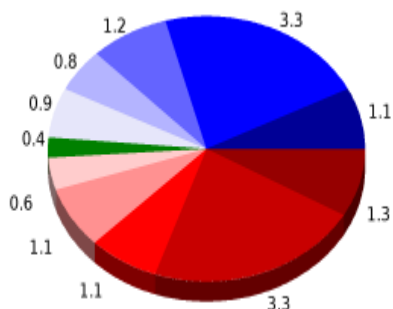
Desn. de subida acumulado	1430.5 m
Desn. de bajada acumulado	1427.5 m
Altura máxima	2828.8 m
Altura mínima	1975.5 m
Ratio de subida	19.24 %
Ratio de bajada	19.57 %
Desnivel positivo por	94.42 m
Desnivel negativo por	94.22 m

Tiempo total	0 h
Tiempo en movimiento	0 h
Tiempo parado	0 h

Velocidad media total	0 Km/h
Velocidad media en movimiento	0 Km/h
Velocidad máxima sostenida	0 Km/h

Filtro pendiente máxima	~55 %
Separación mínima analizada	~30 m
Número de puntos	180 (cad. 84.15 m)
Puntos significativos	168 (cad. 90.7 m / 93.33 %)
Puntos aberrantes	5 (2.78 % d. total)

Cambios dirección por	5.81
Cambios dirección > 5º por	4.75
Tramos rectos acumulados	1.25 Km
Tramos rectos por	82.51 m
Cambios de pendiente penalizables	10
Cambios de pendiente penalizables por	0.66

Resumen de desniveles


	Subidas	Distancia en km	del total en %	Velocidad en	Tiempo h:m:s
	Entre el 30 y el 55%	1.288	8.5	0	0:00:00
	Entre el 15 y el 30%	3.347	22.09	0	0:00:00
	Entre el 10 y el 15%	1.098	7.25	0	0:00:00
	Entre el 5 y el 10%	1.134	7.48	0	0:00:00
	Entre el 1 y el 5%	0.567	3.74	0	0:00:00
	Total :	7.433	49.07	0	0:00:00
	Llano				
	Desniveles del 1%	0.421	2.78	0	0:00:00
	Bajadas				
	Entre el 1 y el 5%	0.94	6.2	0	0:00:00
	Entre el 5 y el 10%	0.801	5.29	0	0:00:00
	Entre el 10 y el 15%	1.185	7.83	0	0:00:00
	Entre el 15 y el 30%	3.287	21.7	0	0:00:00
	Entre el 30 y el 55%	1.08	7.13	0	0:00:00
	Total :	7.293	48.15	0	0:00:00
	Total track :	15.15	100 %	0	0

Track: pics_orientals_de_nuria.gpx

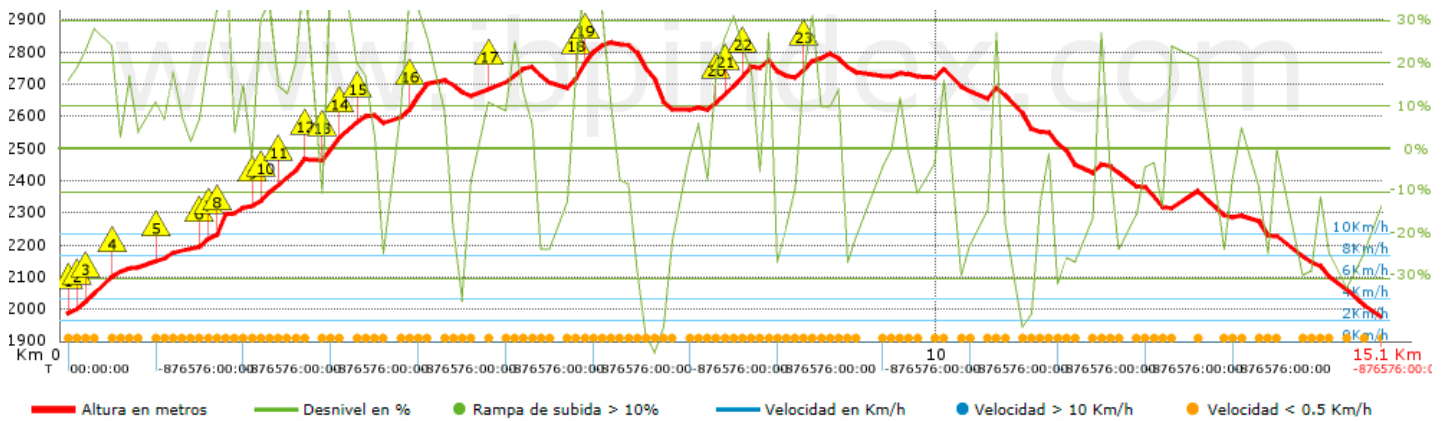
Las velocidades de este track son típicas de = Track dibujado (DRW)

Fiabilidad del IBP index= A
























IBP = 162 HKG



Datos de mapas ©2017 Google, Inst. Geogr. Nacional 1 km Términos de uso



Repechos > 10%

Repecho	Punto kilométrico	Pendiente media	Distancia
	0	15 %	160 m
	0.16	22 %	106 m
	0.266	27 %	155 m
	0.421	26 %	185 m
	0.904	11 %	248 m
	1.592	18 %	41 m
	1.633	21 %	80 m
	1.713	44 %	175 m
	2.201	15 %	40 m
	2.241	23 %	257 m
	2.497	22 %	205 m
	2.702	11 %	283 m
	2.985	41 %	129 m
	3.115	47 %	42 m
	3.156	19 %	346 m
	3.894	30 %	341 m
	4.704	14 %	545 m
	5.77	18 %	162 m
	5.932	38 %	273 m
	7.363	18 %	113 m
	7.475	27 %	302 m
	7.777	27 %	122 m
	8.35	19 %	313 m

Parámetros a gran altura, datos por encima de							
Altura	Distancia m	% del total	Tiempo en movimiento	Velocidad	Tiempo parado	Tiempo total	Velocidad
2750	1663.526	10.98	Excesivo	< 0,5			< 0,5
2500	6627.347	43.75	Excesivo	< 0,5			< 0,5
2250	3573.369	23.59	Excesivo	< 0,5			< 0,5
2000	2837.967	18.74	Excesivo	< 0,5			< 0,5
1750	445.523	2.94	Excesivo	< 0,5			< 0,5
Total : 0 Km		--- %	--- h	--- Km/h	--- h	--- h	--- Km/h

Paradas					
Distancia	Tiempo parado	Altura	Tiempo desde la salida	Tiempo desde parada anterior	Distancia a parada anterior
Total : 0:00:00 h					