

## Puigpedrós i Engorgs

### Des del refugi de Malniu pel Serrat de les Perdius Blanques, Puigpedrós, Pics d'Engorgs, Tosseta de l'Esquella i Portella d'Engorgs

El Circ d'Engorgs es troba a la Cerdanya limitant amb França i a tocar d'Andorra, i conté un reguitzell d'estanys que donen forma a la capçalera del riu Duran.

En aquesta excursió recorrerem aquest circ per dalt i per baix, ascendint al Puigpedrós (2915m) #100CIMS, Pics d'Engorgs E (2818m) i W (2832m), Tosseta de l'Esquella (2861m) i descobrint els estanys amagats. Un recorregut d'alta muntanya per descobrir nous racons que delitaran els nostres sentits.

Un altre excursió per amants de la muntanya.

#### Preu: 20,00 €

- **INCLOU:**
  - Guia acompanyant de muntanya amb titulació oficial.
  - Assegurances d'accidents i R.C.
- **NO INCLOU:**
  - el transport

#### S'HA DE PORTAR:

- Roba adequada al lloc de l'excursió i al clima.
- Roba i calçat per canviar-se si es vol anar còmode durant el viatge. (Es deixa al cotxe).
- Botes per caminar per muntanya.
- Bastons, si esteu acostumats a dur
- Aigua 1,5 l com a mínim
- Esmorzar i dinar
- Alguna cosa per picar, per exemple: fuet, galetes...fruita fresca, fruita deshidratada o confitada millor que no pas fruits secs, i tot allò que us vingui de gust i sigueu capaços de dur a sobre.

#### TRANSPORT:

- Es farà en cotxes particulars, repartint les despeses entre els assistents i exclouent al conductor. A l'hora de fer la inscripció digueu si teniu cotxe o no i places per compartir.

#### CONTACTE:

- Envieu whatsapp: 626 30 80 25

Track: puigpedros\_i\_engorgs.gpx

Modalidad detectada = HKG

Fiabilidad del IBP index= B

**IBP = 153 HKG**

Distancia total	17.293 Km
Distancia analizada	17.293 Km
Distancia lineal	0.01 Km

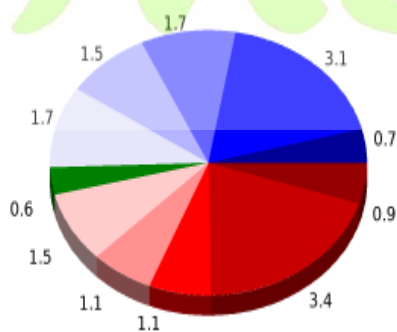
Desn. de subida acumulado	1313.73 m
Desn. de bajada acumulado	1302.89 m
Altura máxima	2909.6 m
Altura mínima	2129 m
Ratio de subida	16.46 %
Ratio de bajada	14.91 %
Desnivel positivo por	75.97 m
Desnivel negativo por	75.34 m

Filtro pendiente máxima	~55 %
Separación mínima analizada	~30 m
Número de puntos	2134 (cad. 8.1 m)
Puntos significativos	504 (cad. 34.38 m / 23.62 %)
Puntos aberrantes	163 (7.64 % d. total)

Cambios dirección por	16.02
Cambios dirección > 5º por	13.76
Tramos rectos acumulados	1.564 Km
Tramos rectos por	90.44 m
Cambios de pendiente penalizables	10
Cambios de pendiente penalizables por	0.578

Tiempo total	7:04:06 h
Tiempo en movimiento	6:41:06 h
Tiempo parado	0:23:00 h

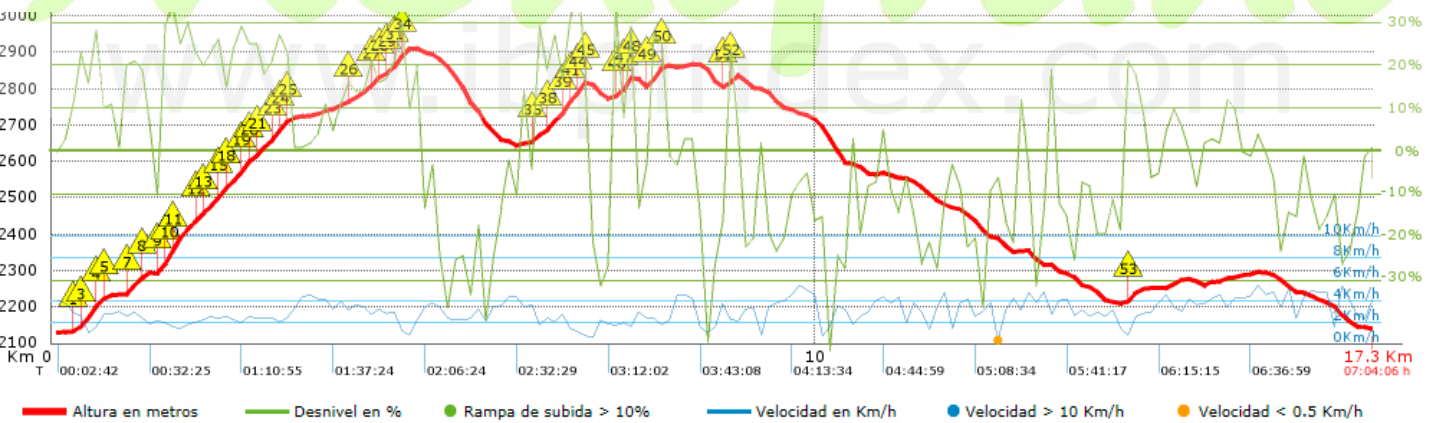
Velocidad media total	2.45 Km/h
Velocidad media en movimiento	2.59 Km/h
Velocidad máxima sostenida	5.65 Km/h

**Resumen de desniveles**


	Subidas	Distancia en km	del total en %	Velocidad en	Tiempo h:m:s
	Entre el 30 y el 55%	0.857	4.96	1.57	0:32:44
	Entre el 15 y el 30%	3.393	19.62	2.02	1:40:56
	Entre el 10 y el 15%	1.107	6.4	2.85	0:23:16
	Entre el 5 y el 10%	1.118	6.47	2.89	0:23:12
	Entre el 1 y el 5%	1.506	8.71	3.49	0:25:53
	<b>Total :</b>	<b>7.981</b>	<b>46.15</b>	<b>2.32</b>	<b>3:26:01</b>
	<b>Llano</b>				
	Desniveles del 1%	0.571	3.3	2.98	0:11:30
	<b>Bajadas</b>				
	Entre el 1 y el 5%	1.7	9.83	3.6	0:28:19
	Entre el 5 y el 10%	1.513	8.75	2.72	0:33:25
	Entre el 10 y el 15%	1.73	10.01	3.12	0:33:18
	Entre el 15 y el 30%	3.052	17.65	2.74	1:06:51
	Entre el 30 y el 55%	0.745	4.31	2.06	0:21:42
	<b>Total :</b>	<b>8.741</b>	<b>50.55</b>	<b>2.86</b>	<b>3:03:35</b>
	<b>Total track :</b>	<b>17.293</b>	<b>100 %</b>	<b>2.59</b>	<b>6:41:06</b>

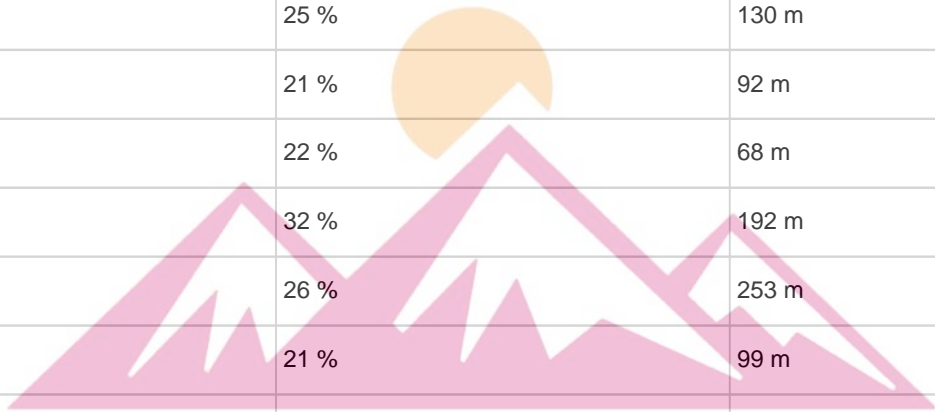
Track: puigpedros\_i\_engorgs.gpx  
 Modalidad detectada = HKG  
 Fiabilidad del IBP index= B

**IBP = 153 HKG**






























**Repechos > 10%**

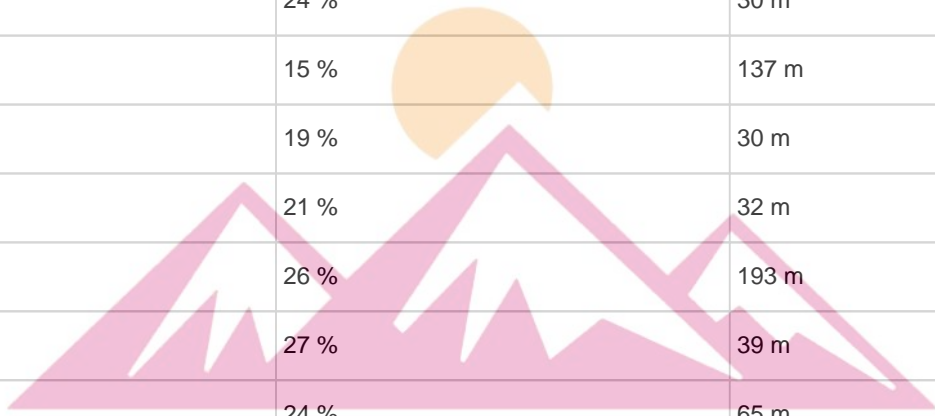
Repecho	Punto kilométrico	Pendiente media	Distancia
1	0.307	15 %	35 m
2	0.343	23 %	31 m
3	0.374	29 %	220 m
4	0.593	32 %	30 m
5	0.623	12 %	70 m
6	0.928	18 %	69 m
7	0.997	25 %	130 m
8	1.128	21 %	92 m
9	1.354	22 %	68 m
10	1.422	32 %	192 m
11	1.614	26 %	253 m
12	1.867	21 %	99 m
13	1.967	20 %	172 m
14	2.138	26 %	37 m
15	2.176	29 %	67 m
16	2.243	15 %	39 m
17	2.282	15 %	31 m
18	2.313	23 %	130 m
19	2.443	26 %	164 m
20	2.608	22 %	62 m
21	2.67	21 %	165 m
22	2.835	21 %	30 m
23	2.865	27 %	140 m
24	3.005	22 %	67 m
25	3.072	19 %	31 m
26	3.836	14 %	311 m



Montfranc



	4.147	22 %	98 m
	4.245	17 %	107 m
	4.353	19 %	100 m
	4.453	14 %	30 m
	4.483	22 %	60 m
	4.543	30 %	32 m
	4.575	35 %	31 m
	4.606	24 %	30 m
	6.295	15 %	137 m
	6.433	19 %	30 m
	6.463	21 %	32 m
	6.495	26 %	193 m
	6.688	27 %	39 m
	6.727	24 %	65 m
	6.792	19 %	30 m
	6.822	24 %	62 m
	6.884	44 %	29 m
	6.913	37 %	30 m
	6.943	18 %	29 m
	7.34	22 %	131 m
	7.471	32 %	66 m
	7.537	29 %	35 m
	7.812	30 %	166 m
	7.978	20 %	39 m
	8.784	15 %	31 m
	8.814	29 %	99 m
	14.042	22 %	165 m



Montfranc

Parámetros a gran altura, datos por encima de								
Altura	Distancia m	% del total	Tiempo en movimiento	Velocidad	Tiempo parado	Tiempo total	Velocidad	
2750	4636.529	26.81	1:58:52	2.34	0:08:19	2:07:11	2.19	
2500	4739.195	27.41	1:42:59	2.76	0:06:12	1:49:11	2.6	
2250	5123.093	29.63	1:53:53	2.7	0:08:29	2:02:22	2.51	
2000	2793.974	16.16	1:05:22	2.56		1:05:22	2.56	
Total :		17.293 Km	100 %	6:41:06 h	2.59 Km/h	0:23:00 h	7:04:06 h	2.45 Km/h

Paradas					
Distancia	Tiempo parado	Altura	Tiempo desde la salida	Tiempo desde parada anterior	Distancia a parada anterior
6.884	0:02:35	2788	2:55:01	2:55:01	6.884
6.973	0:03:22	2817	3:00:48	0:05:47 < 10´	0.089
9.184	0:02:22	2802	4:05:00	1:04:12	2.211
9.985	0:06:12	2712	4:18:39	0:13:39	0.801
12.271	0:08:29	2393	5:12:23	0:53:44	2.286
Total :		0:23:00 h			



# Montfranc