

Roques del Corb i Sant Honorat

Des de Can Boix pel Bosc de l'Hostal, Agulla i Roca del Corb, Coll de Mu, Camí de Roca Llarga a Sant Honorat

El massís de Sant Honorat és com una illa de roques conglomerades amagada entre roques calcàries. De lluny, els conglomerats queden dissimulats per les roques calcàries plegades i encavalcades del flanc nord de l'anticlinal d'Oliana, mentre que per darrere seu destaquen els alterosos relleus calcaris de la serra d'Aubenç, de manera que aquest massís conglomerat no es veu bé fins que no s'hi entra, moment, aquest, que ens sorprèn enormement.

El massís de Sant Honorat presenta el típic relleu montserratí, en el qual hi destaquen les verticals cingleres, les agulles i les encaixades canals. També és típic d'aquest tipus de massissos de conglomerat que es comportin com un sistema càrstic, cosa que es pot constatar quan es veu l'avenc del Corb, de més de 50 metres de fondària, o quan ens acostem a la font Viva, la qual és el punt de desguàs d'aquest sistema càrstic.

Aquest recorregut en conjunt és circular, doncs anem i tornem per diferents camins però, també farem petits recorreguts lineals d'anar i tornar per poder assolir l'Agulla del Corb (956m), la Roca del Corb (995m) i el Altiplà de Sant Honorat (1068m), punt culminant de la Serra i que es troba a la llista dels 100 CIMS, i tot això amanit amb trams equipats i trams aeris on posarem a prova la virtut de tenir una bona sola a les botes.

Per tot això cal remarcar que no és una excursió apta per persones amb vertigen o que tinguin por a les timbes (precipicis).

Preu: 20,00 €

INCLOU:

- Guia acompanyant de muntanya amb titulació oficial.
- Assegurances d'accidents i R.C.

NO INCLOU:

- el transport

S'HA DE PORTAR:

- Motxilla adequada per portar còmodament tot lo relacionat a continuació
- Paravent
- Folre Polar
- Samarreta transpirable i còmoda
- Pantalons llargs
- Mitjons de muntanya
- Botes de muntanya de canya alta per protegir els turmells
- Guants
- Braga
- Gorra
- Capelina i funda impermeable per la motxilla
- Ulleres de sol
- Crema solar i protecció labial
- Frontal i piles de recanvi


- Bastons telescòpics per caminar.
- Roba i calçat per canviar-se si es vol anar còmode durant el viatge. (Es deixa al cotxe).
- Cantimplora o camel-back amb capacitat per a 1,5 l com a mínim, millor 2 l.
- Esmorzar i dinar
- Alguna cosa per picar, per exemple: fuet, galetes...fruita fresca, fruita deshidratada o confitada millor que no pas fruits secs, barretes energètiques, gels i tot allò que us vingui de gust i sigueu capaços de dur a sobre.

TRANSPORT:

- Es farà en cotxes particulars, repartint les despeses entre els assistents i exclouent al conductor.
- El cost per persona per aquest trajecte és de 11,00€.
- A l'hora de fer la inscripció digueu si teniu cotxe o no i places per compartir.

CONTACTE:

- **Envieu whatsapp: 626 30 80 25**



Montfranc

Track: roques_del_corb_unified.gpx

Las velocidades de este track son típicas de = HKG

Fiabilidad del IBP index= B

IBP = 82 HKG

Distancia total	12.86 Km
Distancia analizada	12.86 Km
Distancia lineal	0 Km

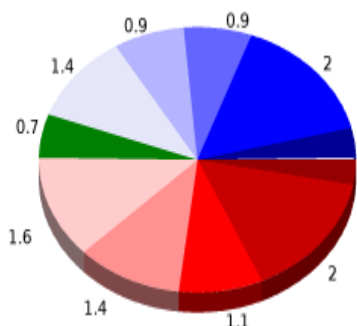
Desn. de subida acumulado	846.18 m
Desn. de bajada acumulado	822.98 m
Altura máxima	1061 m
Altura mínima	580.3 m
Ratio de subida	13.09 %
Ratio de bajada	14.42 %
Desnivel positivo por	65.8 m
Desnivel negativo por	64 m

Filtro pendiente máxima	~55 %
Separación mínima analizada	~30 m
Número de puntos	1383 (cad. 9.3 m)
Puntos significativos	359 (cad. 35.93 m / 25.96 %)
Puntos aberrantes	94 (6.8 % d. total)

Cambios dirección por	13.22
Cambios dirección > 5º por	11.35
Tramos rectos acumulados	1.117 Km
Tramos rectos por	86.86 m
Cambios de pendiente penalizables	8
Cambios de pendiente penalizables por	0.622

Tiempo total	3:08:01 h
Tiempo en movimiento	2:20:55 h
Tiempo parado	0:47:06 h

Velocidad media total	4.1 Km/h
Velocidad media en movimiento	5.48 Km/h
Velocidad máxima sostenida	5.56 Km/h

Resumen de desniveles

Subidas
Distancia en km
del total en %
Velocidad en
Tiempo h:m:s

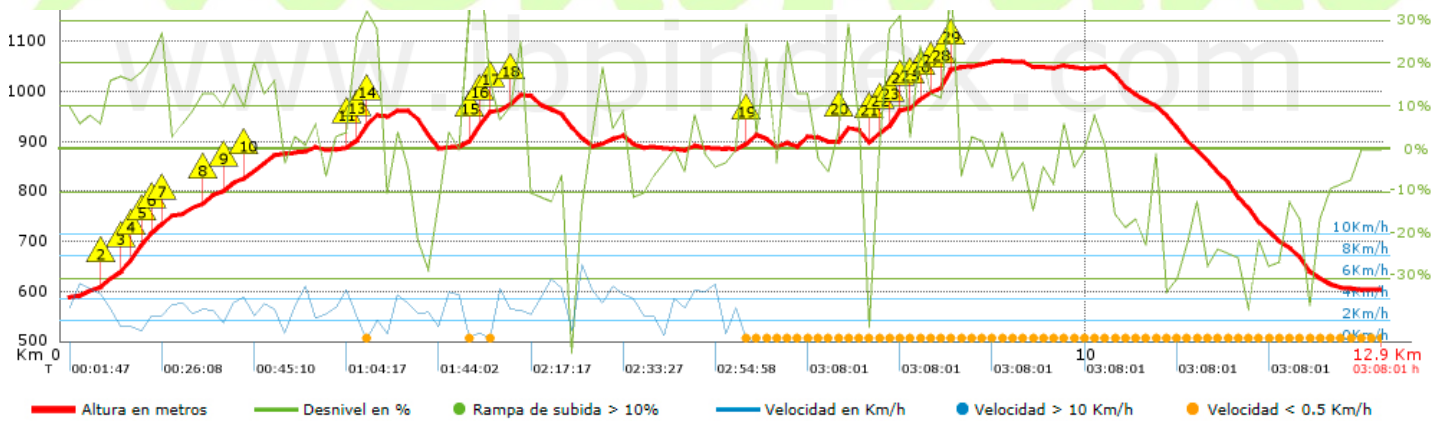
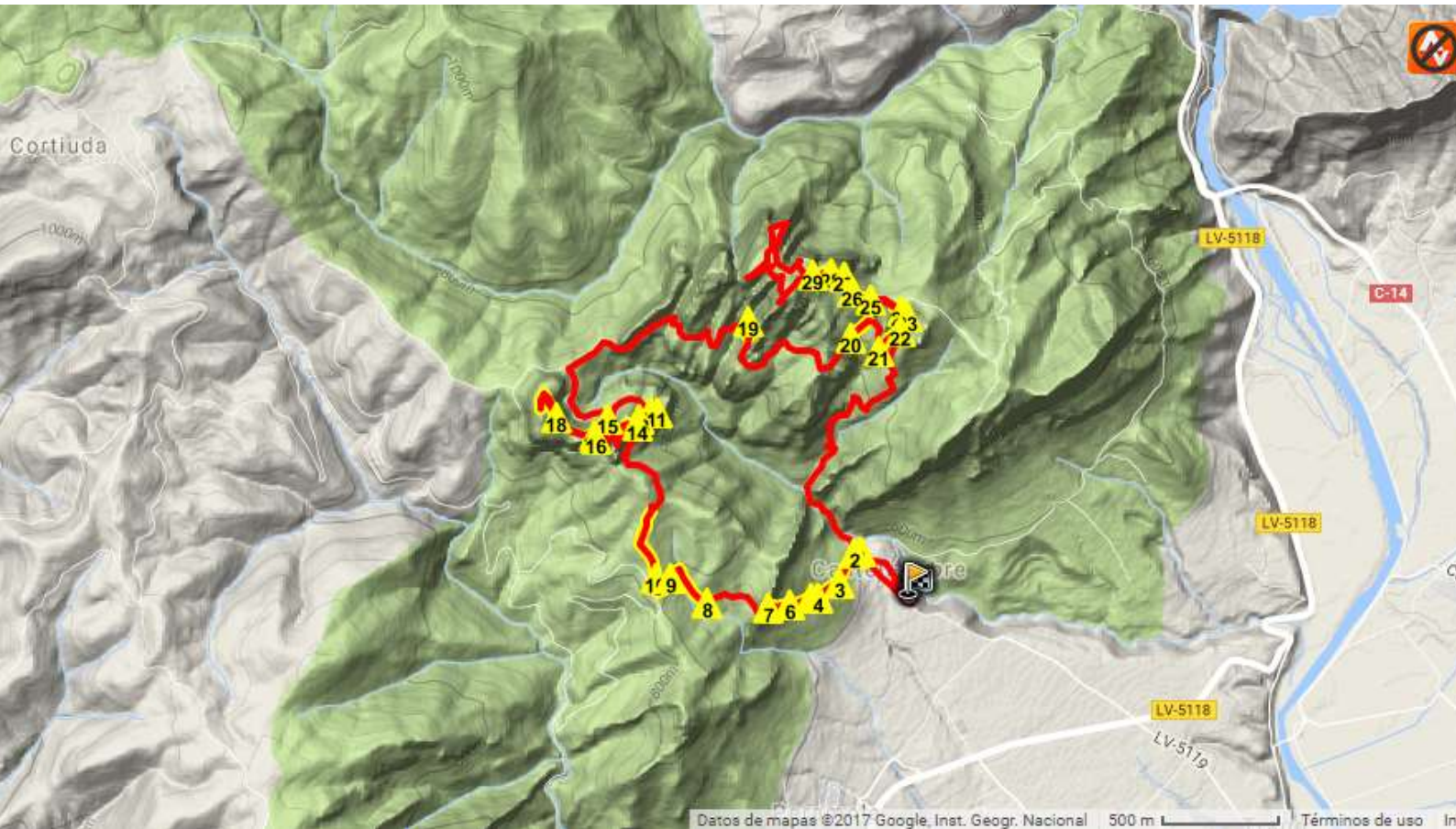
Entre el 30 y el 55%	0.358	2.79	6.79	0:03:10
Entre el 15 y el 30%	1.978	15.38	2.98	0:39:52
Entre el 10 y el 15%	1.09	8.48	4.18	0:15:39
Entre el 5 y el 10%	1.416	11.01	4.54	0:18:43
Entre el 1 y el 5%	1.622	12.61	5.96	0:16:19
Total :	6.464	50.26	4.14	1:33:43
Llano				
Desniveles del 1%	0.688	5.35	9.68	0:04:16
Bajadas				
Entre el 1 y el 5%	1.413	10.99	9.17	0:09:15
Entre el 5 y el 10%	0.902	7.01	4.79	0:11:18
Entre el 10 y el 15%	0.855	6.65	9.14	0:05:37
Entre el 15 y el 30%	2.023	15.73	11.1	0:10:56
Entre el 30 y el 55%	0.516	4.01	5.31	0:05:50
Total :	5.709	44.39	7.98	0:42:56
Total track :	12.86	100 %	5.48	2:20:55

Track: roques_del_corb_unified.gpx



























Las velocidades de este track son típicas de = HKG

Fiabilidad del IBP index= B

IBP = 82 HKG



Repechos > 10%

Repecho	Punto kilométrico	Pendiente media	Distancia
	0.357	13 %	42 m
	0.399	17 %	151 m
	0.55	25 %	144 m
	0.694	30 %	34 m
	0.729	21 %	104 m
	0.833	20 %	135 m
	0.967	23 %	36 m
	1.329	13 %	266 m
	1.594	11 %	176 m
	1.77	15 %	318 m
	2.787	17 %	35 m
	2.822	25 %	89 m
	2.911	17 %	36 m
	2.947	24 %	126 m
	3.936	33 %	162 m
	4.098	29 %	31 m
	4.129	15 %	31 m
	4.327	15 %	186 m
	6.628	28 %	94 m
	7.575	24 %	112 m
	7.858	11 %	143 m
	8.001	30 %	99 m
	8.101	30 %	30 m
	8.131	32 %	32 m
	8.293	19 %	103 m
	8.489	15 %	65 m

 27	8.554	27 %	91 m
 28	8.645	39 %	32 m



Montfranc

Parámetros a gran altura, datos por encima de							
Altura	Distancia m	% del total	Tiempo en movimiento	Velocidad	Tiempo parado	Tiempo total	Velocidad
	Total : 0 Km	--- %	--- h	--- Km/h	--- h	--- h	--- Km/h

Paradas					
Distancia	Tiempo parado	Altura	Tiempo desde la salida	Tiempo desde parada anterior	Distancia a parada anterior
2.123	0:02:44	875	0:50:33	0:50:33	2.123
2.852	0:11:23 > 10´	901	1:06:35	0:16:02	0.729
3.135	0:03:11	953	1:28:34	0:21:59	0.283
3.905	0:05:16	891	1:47:52	0:19:18	0.77
4.039	0:11:57 > 10´	919	1:55:43	0:07:51 < 10´	0.134
5.824	0:02:47	887	2:42:39	0:46:56	1.784
6.398	0:02:42	886	2:54:58	0:12:19	0.574
6.594	0:07:06	884	3:00:33	0:05:35 < 10´	0.197
Total : 0:47:06 h					



Montfranc