

## Serra de Moixeró PR C-125

### Des de Cal Cerdanyola pels Empedrats i la Boixassa

Aquest itinerari té dues parts ben diferenciades: la pujada es fa seguint l'antic camí ral de la Cerdanya –ombrívol i refrescant– que segueix la vall del riu Pendís. Es un recorregut pel costat del sol entre pinetells i alzines. Més endavant, roure, faig, pi roig i pi negre fins arribar a prats alpins. Creuarem a gual varies vegades el riu dels Empedrats. Veurem el "Bullidor de la llet", saltant d'aigua al peu del torrent del forat. Als costats del riu hi trobarem les majestuoses parets dels Empedrats, que sembla com si no ens volguessin deixar passar. Com a contrapunt, la baixada ressegueix l'esquena de la Boixassa, ampla i assolellada, amb grans panoràmiques i una manca total d'aigua i on el Boix és el rei.

El camí de pujada, senyal de la seva importància, estava empedrat en molts punts per evitar l'erosió, sobretot als pendents. Encara es poden veure les pedres clavades de costat.

**Preu: 16,00 €**

- **INCLOU:**
  - Guia acompanyant de muntanya amb titulació oficial.
  - Assegurances d'accidents i R.C.
- **NO INCLOU:**
  - el transport

#### S'HA DE PORTAR:

- Roba adequada al lloc de l'excursió i al clima.
- Roba i calçat per canviar-se si es vol anar còmode durant el viatge. (Es deixa al cotxe).
- Botes per caminar per muntanya.
- Bastons, si esteu acostumats a dur
- Aigua 1,5 l com a mínim
- Esmorzar i dinar
- Alguna cosa per picar, per exemple: fuet, galetes...fruita fresca, fruita deshidratada o confitada millor que no pas fruits secs, i tot allò que us vingui de gust i sigueu capaços de dur a sobre.

#### TRANSPORT:

- Es farà en cotxes particulars, repartint les despeses entre els assistents. A l'hora de fer la inscripció digueu si teniu cotxe o no i places per compartir.

Track: Els Empedrats - PR C-125

Modalidad detectada = HKG

Fiabilidad del IBP index= A

**IBP = 88 HKG**

Distancia total	11.668 Km
Distancia analizada	11.668 Km
Distancia lineal	0.018 Km

Desn. de subida acumulado	875.19 m
Desn. de bajada acumulado	862.11 m
Altura máxima	1692.5 m
Altura mínima	905.2 m
Ratio de subida	14.03 %
Ratio de bajada	17.39 %
Desnivel positivo por	75.01 m
Desnivel negativo por	73.89 m

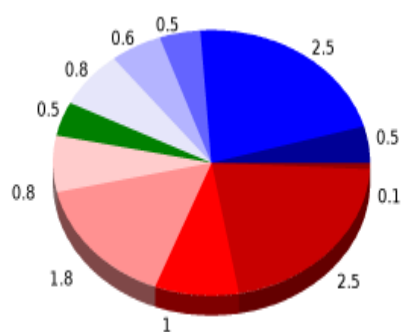
Filtro pendiente máxima	~55 %
Separación mínima analizada	~30 m
Número de puntos	1234 (cad. 9.46 m)
Puntos significativos	329 (cad. 35.57 m / 26.66 %)
Puntos aberrantes	102 (8.27 % d. total)

Cambios dirección por	14.23
Cambios dirección > 5° por	13.03
Tramos rectos acumulados	0.813 Km
Tramos rectos por	69.68 m
Cambios de pendiente penalizables	6
Cambios de pendiente penalizables por	0.514

Tiempo total	6:18:33 h
Tiempo en movimiento	5:16:31 h
Tiempo parado	1:02:02 h

Velocidad media total	1.85 Km/h
Velocidad media en movimiento	2.21 Km/h
Velocidad máxima sostenida	5.65 Km/h

Encuentra las mejores rutas


**Resumen de desniveles**

**Subidas**
**Distancia en km**
**del total en %**
**Velocidad en**
**Tiempo h:m:s**

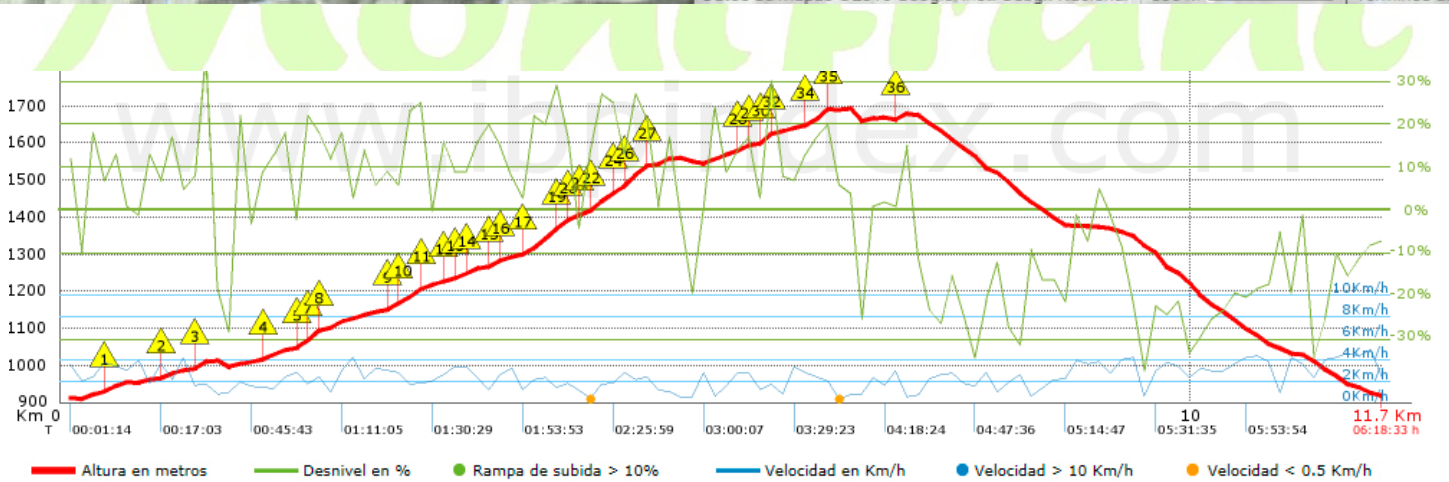
Entre el 30 y el 55%	0.13	1.11	1.47	0:05:18
Entre el 15 y el 30%	2.529	21.67	1.95	1:17:47
Entre el 10 y el 15%	1.045	8.96	2.19	0:28:41
Entre el 5 y el 10%	1.764	15.12	2.41	0:43:59
Entre el 1 y el 5%	0.772	6.62	2.24	0:20:43
<b>Total :</b>	<b>6.24</b>	<b>53.47</b>	<b>2.12</b>	<b>2:56:28</b>
<b>Llano</b>				
Desniveles del 1%	0.471	4.04	2.61	0:10:50
<b>Bajadas</b>				
Entre el 1 y el 5%	0.809	6.94	2.38	0:20:25
Entre el 5 y el 10%	0.598	5.12	2.8	0:12:49
Entre el 10 y el 15%	0.463	3.97	2.17	0:12:50
Entre el 15 y el 30%	2.546	21.82	2.32	1:05:43
Entre el 30 y el 55%	0.541	4.64	1.86	0:17:26
<b>Total :</b>	<b>4.958</b>	<b>42.49</b>	<b>2.3</b>	<b>2:09:13</b>
<b>Total track :</b>	<b>11.668</b>	<b>100 %</b>	<b>2.21</b>	<b>5:16:31</b>

Track: Els Empedrats - PR C-125



























Modalidad detectada = HKG








Fiabilidad del IBP index= A


**IBP = 88 HKG**



**Repechos > 10%**

Repecho	Punto kilométrico	Pendiente media	Distancia
	0.393	18 %	109 m
	0.901	14 %	96 m
	1.202	25 %	114 m
	1.759	12 %	151 m
	2.052	18 %	112 m
	2.164	26 %	32 m
	2.196	32 %	32 m
	2.228	14 %	231 m
	2.851	12 %	151 m
	3.002	22 %	129 m
	3.131	25 %	38 m
	3.345	13 %	145 m
	3.594	14 %	38 m
	3.741	16 %	105 m
	3.847	12 %	130 m
	4.082	23 %	260 m
	4.343	29 %	31 m
	4.374	23 %	104 m
	4.478	24 %	63 m
	4.576	15 %	78 m
	4.654	22 %	180 m
	4.833	25 %	34 m
	4.868	20 %	101 m
	4.969	23 %	38 m
	5.007	27 %	140 m
	5.147	21 %	35 m

	5.997	22 %	33 m
	6.152	24 %	70 m
	6.222	29 %	31 m
	6.252	16 %	30 m
	6.516	14 %	77 m
	6.593	24 %	130 m
	6.723	20 %	33 m
	7.367	16 %	101 m



# Montfranc

**Parámetros a gran altura, datos por encima de**

Altura	Distancia m	% del total	Tiempo en movimiento	Velocidad	Tiempo parado	Tiempo total	Velocidad	
1500	3316.676	28.42	1:39:15	2.01	0:46:28	2:25:43	1.37	
<b>Total :</b>		<b>3.317 Km</b>	<b>28.42 %</b>	<b>1:39:15 h</b>	<b>2.01 Km/h</b>	<b>0:46:28 h</b>	<b>2:25:43 h</b>	<b>1.37 Km/h</b>

**Paradas**

Distancia	Tiempo parado	Altura	Tiempo desde la salida	Tiempo desde parada anterior	Distancia a parada anterior
1.316	0:04:50	1019	0:30:04	0:30:04	1.316
4.576	0:04:52	1405	2:11:26	1:41:22	3.26
5.425	0:07:06	1560	2:47:34	0:36:08	0.849
5.706	0:02:50	1546	3:01:48	0:14:14	0.28
6.252	0:04:54	1624	3:20:26	0:18:38	0.546
6.826	0:23:22 > 10´	1687	3:40:01	0:19:35	0.574
7.023	0:02:18	1666	4:07:36	0:27:35	0.197
7.439	0:03:18	1674	4:23:04	0:15:28	0.416
7.501	0:02:40	1679	4:27:58	0:04:54 < 10´	0.062
8.53	0:03:03	1444	5:02:34	0:34:36	1.03
9.513	0:02:49	1342	5:25:24	0:22:50	0.982
<b>Total :</b>					<b>1:02:02 h</b>



# Montfranc