

## Serra de Picancel

### Des del Pont del Climent per la Portelleta, Salda Aguda, Coll del Tell, Collet dels Pins, Serrat de Migdia i Rec dels Colletons

En aquest recorregut circular podrem copsar de primera mà les característiques d'aquesta serralada que ens recorda en alguns trams a la nostra veïna muntanya de Montserrat, amb la coneguda roca conglomerada i les seves canals trepidants.

Ascendirem al cim del Salda Aguda (1172m) punt culminant de la Serra i que està inclòs a la llista de [100 cims](#) des d'on gaudirem d'unes amplies panoràmiques, per arrodonir-ho pujarem al cim del Serrat de Migdia (1077m) ampliant les panoràmiques cap a ponent.

La tornada la farem pel feréstec camí del Rec dels Colletons que amb la seva vegetació ens recordarà a les zones pantanoses, no sense abans visitar l'ermita de Sant Miquel.

Una ruta amb tots els ets i uts per ser considerada una gran excursió i que no pot faltar a cap motxilla.

**Preu: 16,00 €**

- **INCLOU:**
  - Guia acompanyant de muntanya amb titulació oficial.
  - Assegurances d'accidents i R.C.
- **NO INCLOU:**
  - el transport

#### S'HA DE PORTAR:

- Roba adequada al lloc de l'excursió i al clima.
- Roba i calçat per canviar-se si es vol anar còmode durant el viatge. (Es deixa al cotxe).
- Botes per caminar per muntanya.
- Bastons, si esteu acostumats a dur
- Aigua 1,5 l com a mínim
- Esmorzar i dinar
- Alguna cosa per picar, per exemple: fuet, galetes...fruita fresca, fruita deshidratada o confitada millor que no pas fruits secs, i tot allò que us vingui de gust i sigueu capaços de dur a sobre.

#### TRANSPORT:

- Es farà en cotxes particulars, repartint les despeses entre els assistents. A l'hora de fer la inscripció digueu si teniu cotxe o no i places per compartir.

Track: serra\_de\_picancel\_-\_2016-11-30.gpx

Modalidad detectada = HKG

Fiabilidad del IBP index= B

**IBP = 112 HKG**

Distancia total	14.835 Km
Distancia analizada	14.835 Km
Distancia lineal	0.011 Km

Desn. de subida acumulado	1225.07 m
Desn. de bajada acumulado	1223.2 m
Altura máxima	1172.1 m
Altura mínima	627.4 m
Ratio de subida	16.24 %
Ratio de bajada	18.56 %
Desnivel positivo por	82.58 m
Desnivel negativo por	82.45 m

Filtro pendiente máxima	~55 %
Separación mínima analizada	~30 m
Número de puntos	1306 (cad. 11.36 m)
Puntos significativos	403 (cad. 36.9 m / 30.86 %)
Puntos aberrantes	189 (14.47 % d. total)

Cambios dirección por	15.23
Cambios dirección > 5º por	13.08
Tramos rectos acumulados	1.266 Km
Tramos rectos por	85.34 m
Cambios de pendiente penalizables	10
Cambios de pendiente penalizables por	0.674

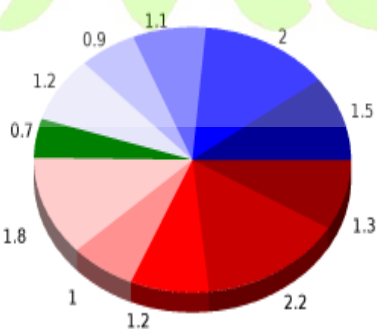
Tiempo total	6:54:32 h
Tiempo en movimiento	5:27:00 h
Tiempo parado	1:27:32 h

Velocidad media total	2.15 Km/h
Velocidad media en movimiento	2.72 Km/h
Velocidad máxima sostenida	5.94 Km/h

Encuentra las mejores rutas



# Montfrane

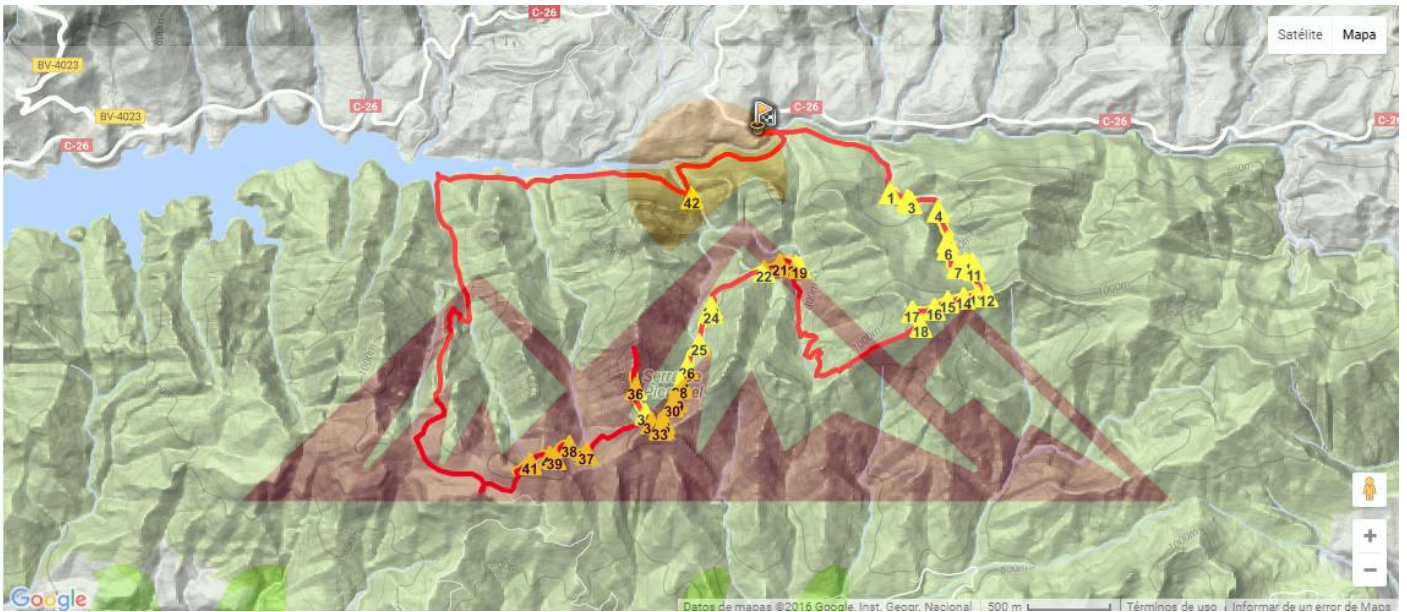
**Resumen de desniveles**


	Subidas	Distancia en km	del total en %	Velocidad en	Tiempo h:m:s
	Entre el 30 y el 55%	1.277	8.61	1.69	0:45:26
	Entre el 15 y el 30%	2.243	15.12	2.18	1:01:43
	Entre el 10 y el 15%	1.207	8.14	2.55	0:28:23
	Entre el 5 y el 10%	0.996	6.72	3.89	0:15:22
	Entre el 1 y el 5%	1.817	12.25	3.65	0:29:54
	<b>Total :</b>	<b>7.541</b>	<b>50.84</b>	<b>2.5</b>	<b>3:00:48</b>
	<b>Llano</b>				
	Desniveles del 1%	0.701	4.73	2.98	0:14:07
	<b>Bajadas</b>				
	Entre el 1 y el 5%	1.192	8.03	3.52	0:20:20
	Entre el 5 y el 10%	0.862	5.81	3.55	0:14:34
	Entre el 10 y el 15%	1.109	7.48	3.2	0:20:46
	Entre el 15 y el 30%	1.96	13.21	2.89	0:40:45
	Entre el 30 y el 55%	1.47	9.91	2.47	0:35:40
	<b>Total :</b>	<b>6.592</b>	<b>44.44</b>	<b>2.99</b>	<b>2:12:05</b>
	<b>Total track :</b>	<b>14.835</b>	<b>100 %</b>	<b>2.72</b>	<b>5:27:00</b>

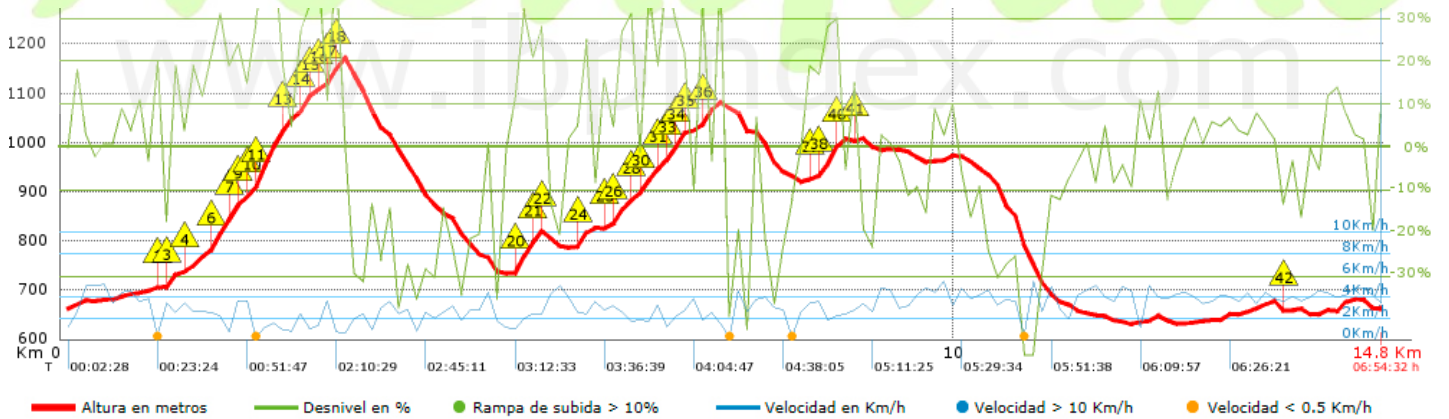
Track: serra\_de\_picancel\_-\_2016-11-30.gpx

Modalidad detectada = HKG

Fiabilidad del IBP index= B

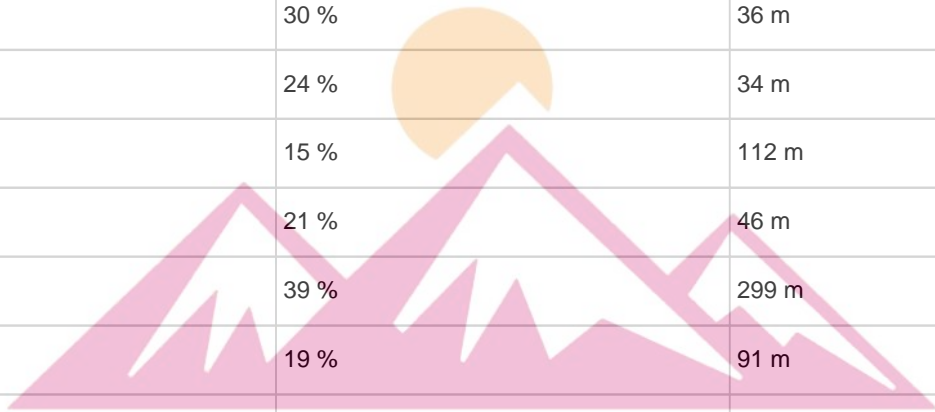
**IBP = 112 HKG**


# Montfranc


















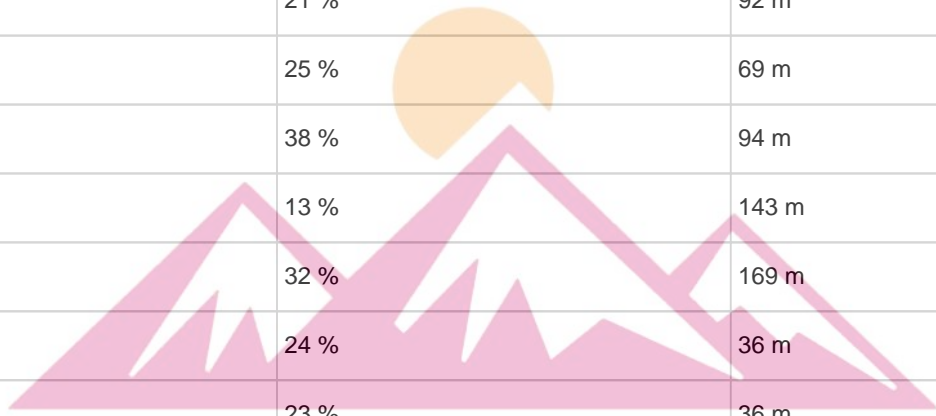
**Repechos > 10%**

Repecho	Punto kilométrico	Pendiente media	Distancia
1	1.023	20 %	32 m
2	1.155	31 %	31 m
3	1.186	29 %	33 m
4	1.413	18 %	206 m
5	1.619	21 %	41 m
6	1.659	30 %	237 m
7	1.897	30 %	36 m
8	1.933	24 %	34 m
9	1.967	15 %	112 m
10	2.079	21 %	46 m
11	2.124	39 %	299 m
12	2.423	19 %	91 m
13	2.515	19 %	98 m
14	2.613	29 %	108 m
15	2.722	13 %	103 m
16	2.825	17 %	142 m
17	2.967	33 %	128 m
18	3.095	30 %	32 m
19	5.035	11 %	30 m
20	5.065	33 %	166 m
21	5.231	21 %	110 m
22	5.341	28 %	32 m
23	5.763	21 %	34 m
24	5.797	32 %	105 m
25	6.029	13 %	188 m
26	6.217	27 %	104 m



Montfranc

	6.321	31 %	34 m
	6.354	27 %	39 m
	6.463	11 %	43 m
	6.507	25 %	177 m
	6.683	18 %	39 m
	6.723	27 %	66 m
	6.788	32 %	64 m
	6.852	21 %	92 m
	6.944	25 %	69 m
	7.118	38 %	94 m
	8.348	13 %	143 m
	8.492	32 %	169 m
	8.661	24 %	36 m
	8.697	23 %	36 m
	8.837	17 %	100 m



# Montfranc




**Parámetros a gran altura, datos por encima de**

Altura	Distancia m	% del total	Tiempo en movimiento	Velocidad	Tiempo parado	Tiempo total	Velocidad
Total :	0 Km	--- %	--- h	--- Km/h	--- h	--- h	--- Km/h

**Paradas**

Distancia	Tiempo parado	Altura	Tiempo desde la salida	Tiempo desde parada anterior	Distancia a parada anterior
1.023	0:04:44	699	0:18:40	0:18:40	1.023
1.832	0:02:54	836	0:43:41	0:25:01	0.809
2.079	0:35:00 > 10´	889	0:51:47	0:08:06 < 10´	0.247
2.484	0:04:39	1027	1:45:04	0:53:17	0.406
2.549	0:02:41	1045	1:50:42	0:05:38 < 10´	0.065
3.035	0:05:13	1135	2:07:43	0:17:01	0.487
3.127	0:02:54	1172	2:15:09	0:07:26 < 10´	0.092
3.855	0:02:31	954	2:36:59	0:21:50	0.727
7.394	0:09:56	1087	4:15:29	1:38:30	3.539
8.1	0:12:18 > 10´	934	4:38:51	0:23:22	0.706
10.652	0:04:42	851	5:39:44	1:00:53	2.552
Total : 1:27:32 h					



# Montfranc