

Serra del Pou i Riu Glorieta

Des de l'àrea d'esbarjo de Mas de Forès pel Portell de Maseter, Mas de Muster i Fonts del Glorieta

Fantàstica ruta circular en la que visitarem uns quant racons idíl·lics del Riu Glorieta tot anant a cercar la seva capçalera pujant a la Serra del Pou per gaudir de la seva panoràmica de l'Alt Camp i visitant les runes de l'ermita de les Virtuts i les de la nevera del Mas de Muster, impressionant pou de glaç de grans dimensions.

Una caminada que farà les delícies de tot bon caminant. Essencial i recomanable cent per cent.

Preu: 16,00 €

- **INCLOU:**
 - Guia acompanyant de muntanya amb titulació oficial.
 - Assegurances d'accidents i R.C.
- **NO INCLOU:**
 - el transport

S'HA DE PORTAR:

- Roba adequada al lloc de l'excursió i al clima.
- Roba i calçat per canviar-se si es vol anar còmode durant el viatge. (Es deixa al cotxe).
- Botes per caminar per muntanya.
- Bastons, si esteu acostumats a dur
- Aigua 1,5 l com a mínim
- Esmorzar i dinar
- Alguna cosa per picar, per exemple: fuet, galetes...fruita fresca, fruita deshidratada o confitada millor que no pas fruits secs, i tot allò que us vingui de gust i sigueu capaços de dur a sobre.

TRANSPORT:

- Es farà en cotxes particulars, repartint les despeses entre els assistents. A l'hora de fer la inscripció digueu si teniu cotxe o no i places per compartir.

Track: serra_del_pou_i_riu_glorieta_2016-10-16.gpx

Modalidad detectada = HKG

Fiabilidad del IBP index= B

IBP = 73 HKG

Distancia total	14.592 Km
Distancia analizada	14.592 Km
Distancia lineal	0.001 Km

Desn. de subida acumulado	749.4 m
Desn. de bajada acumulado	755.1 m
Altura máxima	899.9 m
Altura mínima	309.2 m
Ratio de subida	11.02 %
Ratio de bajada	10.57 %
Desnivel positivo por	51.36 m
Desnivel negativo por	51.75 m

Tiempo total	7:29:44 h
Tiempo en movimiento	5:10:19 h
Tiempo parado	2:19:25 h

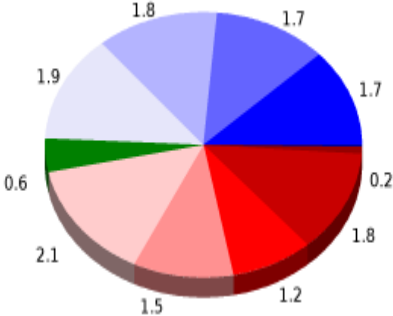
Velocidad media total	1.95 Km/h
Velocidad media en movimiento	2.82 Km/h
Velocidad máxima sostenida	5.11 Km/h

Filtro pendiente máxima	~55 %
Separación mínima analizada	~30 m
Número de puntos	1247 (cad. 11.7 m)
Puntos significativos	394 (cad. 37.13 m / 31.6 %)
Puntos aberrantes	66 (5.29 % d. total)

Cambios dirección por	13.5
Cambios dirección > 5º por	12.4
Tramos rectos acumulados	0.809 Km
Tramos rectos por	55.44 m
Cambios de pendiente penalizables	6
Cambios de pendiente penalizables por	0.411

Encuentra las mejores rutas



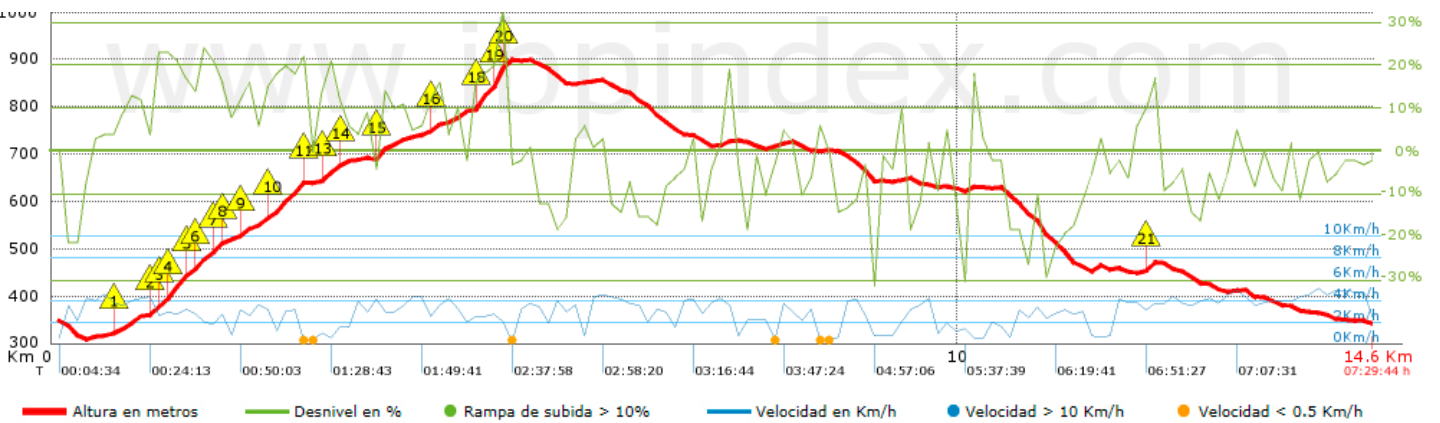
Resumen de desniveles	Subidas	Distancia en km	del total en %	Velocidad en	Tiempo h:m:s
	Entre el 30 y el 55%	0.233	1.6	1.61	0:08:42
	Entre el 15 y el 30%	1.816	12.44	2.46	0:44:14
	Entre el 10 y el 15%	1.227	8.41	2.72	0:27:03
	Entre el 5 y el 10%	1.459	10	3.18	0:27:33
	Entre el 1 y el 5%	2.066	14.16	2.84	0:43:43
	Total :	6.8	46.6	2.7	2:31:15
	Llano				
	Desniveles del 1%	0.646	4.43	3.55	0:10:55
	Bajadas				
	Entre el 1 y el 5%	1.873	12.83	2.72	0:41:14
Entre el 5 y el 10%	1.842	12.62	3.13	0:35:18	
Entre el 10 y el 15%	1.668	11.43	3.07	0:32:37	
Entre el 15 y el 30%	1.725	11.82	2.74	0:37:49	
Entre el 30 y el 55%	0.038	0.26	1.94	0:01:11	
Total :	7.146	48.97	2.89	2:28:09	
Total track :	14.592	100 %	2.82	5:10:19	

Track: serra_del_pou_i_riu_glorieta_2016-10-16.gpx





















Modalidad detectada = HKG

Fiabilidad del IBP index= B

IBP = 73 HKG



Repechos > 10%

Repecho	Punto kilométrico	Pendiente media	Distancia
	0.676	12 %	258 m
	1.103	17 %	29 m
	1.133	22 %	163 m
	1.296	21 %	220 m
	1.516	11 %	98 m
	1.615	22 %	167 m
	1.782	25 %	38 m
	1.82	16 %	30 m
	2.039	12 %	338 m
	2.376	19 %	364 m
	2.741	21 %	32 m
	2.943	11 %	64 m
	3.007	18 %	137 m
	3.143	14 %	70 m
	3.555	15 %	215 m
	4.634	17 %	29 m
	4.663	24 %	199 m
	4.863	40 %	100 m
	4.962	29 %	66 m
	12.014	13 %	159 m

Parámetros a gran altura, datos por encima de

Altura	Distancia m	% del total	Tiempo en movimiento	Velocidad	Tiempo parado	Tiempo total	Velocidad
	Total : 0 Km	--- %	--- h	--- Km/h	--- h	--- h	--- Km/h

Paradas

Distancia	Tiempo parado	Altura	Tiempo desde la salida	Tiempo desde parada anterior	Distancia a parada anterior
1.85	0:02:25	511	0:42:20	0:42:20	1.85
2.741	0:06:21	632	1:05:23	0:23:03	0.89
2.803	0:04:42	643	1:12:24	0:07:01 < 10´	0.062
2.974	0:03:59	643	1:22:23	0:09:59 < 10´	0.171
4.993	0:24:32 > 10´	889	2:12:37	0:50:14	2.018
5.794	0:02:47	848	2:52:25	0:39:48	0.802
7.52	0:02:51	731	3:26:10	0:33:45	1.725
7.887	0:04:58	717	3:39:40	0:13:30	0.368
8.39	0:47:20 > 10´	705	3:58:31	0:18:51	0.502
9.014	0:02:48	662	4:53:07	0:54:36	0.624
9.085	0:02:39	643	4:57:06	0:03:59 < 10´	0.071
10.069	0:07:54	621	5:37:39	0:40:33	0.985
10.168	0:06:59	630	5:47:46	0:10:07	0.099
10.469	0:03:17	630	6:02:30	0:14:44	0.3
11.353	0:05:46	462	6:26:00	0:23:30	0.884
11.453	0:03:24	452	6:34:27	0:08:27 < 10´	0.1
11.553	0:02:42	465	6:40:46	0:06:19 < 10´	0.099
Total :	2:19:25 h				