

Volta al Catllaràs

Des de la Pobla de Lillet per Falgars, Collet Llebató, Roca de la Lluna i Sant Miquel de Lillet

El Catllaràs és potser una de les serres menys conegudes del Berguedà però també una de les més interessants. Aquesta ruta ens endinsarà cap a la vessant nord amb un itinerari que combina passat religiós, ús agrícola i ramader i explotació minera en un marc de gran bellesa paisatgística.

La llista de punts d'interès d'aquesta ruta és bastant extensa i conté elements de patrimoni històric i cultural, com el monestir de Santa Maria de Lillet, les restes del castell de la Pobla, la petita església romànica de planta rodona de Sant Miquel, el xalet del Catllaràs dissenyat originàriament per Gaudí o el Santuari de Falgars, així com racons de gran bellesa paisatgística com el Mirador de la Roca de la Lluna i les curioses formacions rocoses de l'Arderiu, la Roca del Joc de la Pilota, la Roca del Cortal o la mateixa Roca del Catllaràs i tot travessant boscos de pins i faigs i alguns prats que ens convidaran a estirar-nos una bona estona.

Preu: 16,00 €

- **INCLOU:**
 - Guia acompanyant de muntanya amb titulació oficial.
 - Assegurances d'accidents i R.C.
- **NO INCLOU:**
 - el transport

S'HA DE PORTAR:

- Roba adequada al lloc de l'excursió i al clima.
- Tovallola, banyador i calçat per anar per l'aigua.
- Roba i calçat per canviar-se si es vol anar còmode durant el viatge. (Es deixa al cotxe).
- Botes per caminar per muntanya.
- Bastons, si esteu acostumats a dur
- Aigua 1,5 l com a mínim
- Esmorzar i dinar
- Alguna cosa per picar, per exemple: fuet, galetes...fruita fresca, fruita deshidratada o confitada millor que no pas fruits secs, i tot allò que us vingui de gust i sigueu capaços de dur a sobre.

TRANSPORT:

Es farà en cotxes particulars, repartint les despeses entre els assistents. A l'hora de fer la inscripció digueu si teniu cotxe o no i places per compartir.

Track: volta_al_catllaràs_2016-07-10.gpx

Modalidad detectada = HKG

Fiabilidad del IBP index= A

IBP = 100 HKG

Distancia total	19.722 Km
Distancia analizada	19.722 Km
Distancia lineal	0.01 Km

Filtro pendiente máxima	~55 %
Separación mínima analizada	~30 m
Número de puntos	1424 (cad. 13.85 m)
Puntos significativos	518 (cad. 38.15 m / 36.38 %)
Puntos aberrantes	28 (1.97 % d. total)

Desn. de subida acumulado	1003 m
Desn. de bajada acumulado	991.4 m
Altura máxima	1697.8 m
Altura mínima	839.4 m
Ratio de subida	11.68 %
Ratio de bajada	10.28 %
Desnivel positivo por	50.86 m
Desnivel negativo por	50.27 m

Cambios dirección por	14.35
Cambios dirección > 5º por	12.22
Tramos rectos acumulados	1.692 Km
Tramos rectos por	85.79 m
Cambios de pendiente penalizables	7
Cambios de pendiente penalizables por	0.355

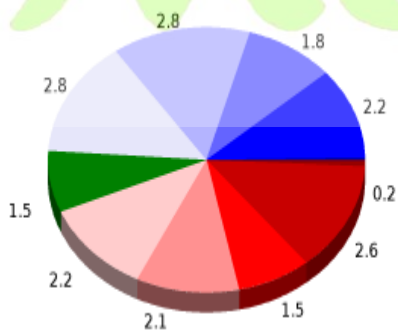
Tiempo total	7:41:54 h
Tiempo en movimiento	5:53:52 h
Tiempo parado	1:48:02 h

Velocidad media total	2.56 Km/h
Velocidad media en movimiento	3.34 Km/h
Velocidad máxima sostenida	6.05 Km/h

Encuentra las mejores rutas

www.cicloide.com

Montferrer

Resumen de desniveles


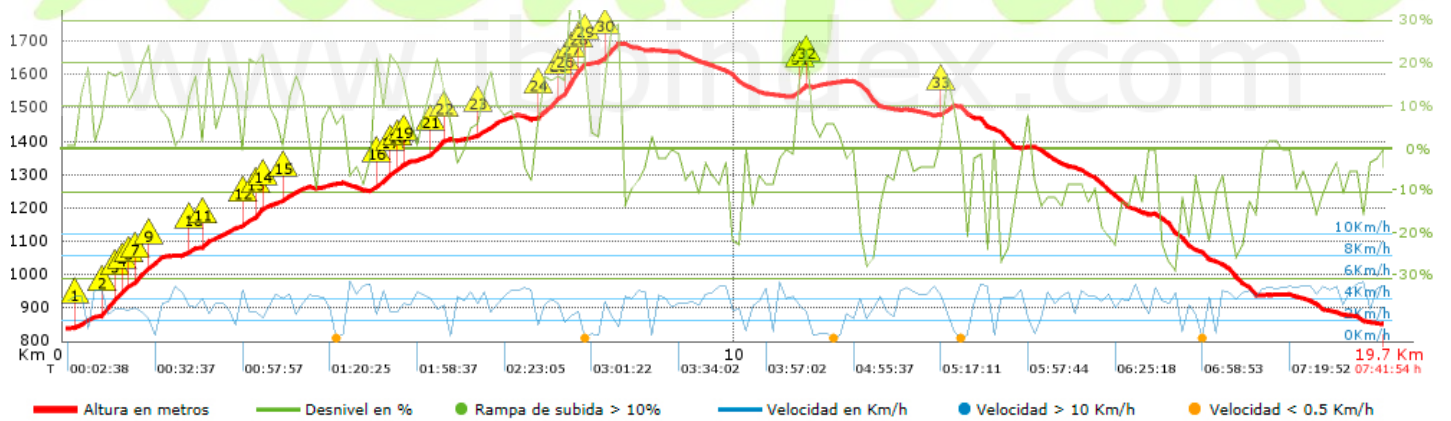
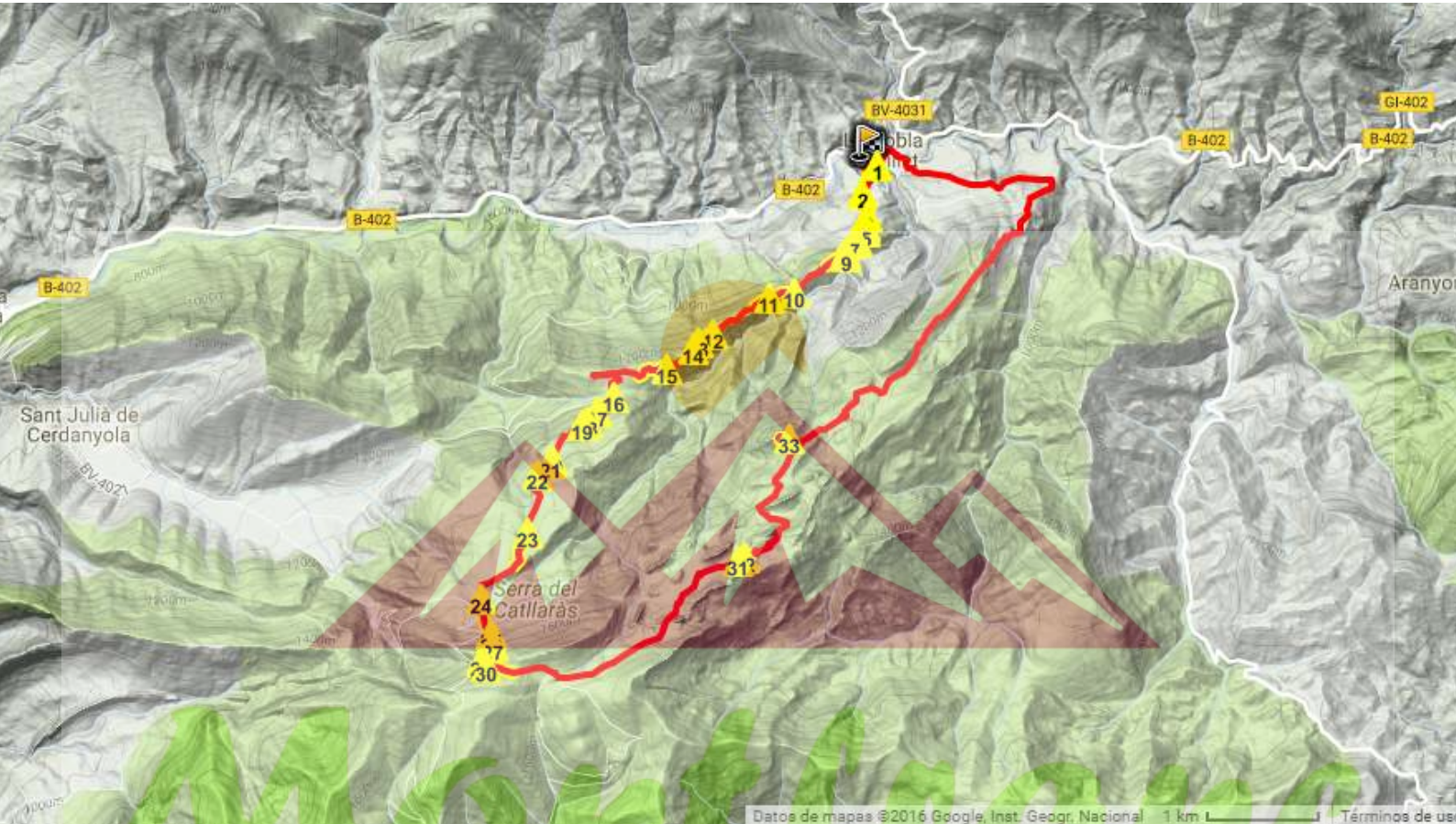
	Subidas	Distancia en km	del total en %	Velocidad en	Tiempo h:m:s
	Entre el 30 y el 55%	0.167	0.85	2.31	0:04:20
	Entre el 15 y el 30%	2.637	13.37	2.8	0:56:31
	Entre el 10 y el 15%	1.536	7.79	3.19	0:28:52
	Entre el 5 y el 10%	2.091	10.6	2.87	0:43:44
	Entre el 1 y el 5%	2.157	10.93	3.61	0:35:53
	Total :	8.587	43.54	3.04	2:49:20
	Llano				
	Desniveles del 1%	1.494	7.57	3.05	0:29:21
	Bajadas				
	Entre el 1 y el 5%	2.841	14.4	4.03	0:42:15
	Entre el 5 y el 10%	2.808	14.24	3.79	0:44:25
	Entre el 10 y el 15%	1.804	9.15	3.65	0:29:41
	Entre el 15 y el 30%	2.159	10.95	3.44	0:37:40
	Entre el 30 y el 55%	0.03	0.15	1.56	0:01:10
	Total :	9.641	48.88	3.73	2:35:11
	Total track :	19.722	100 %	3.34	5:53:52

Track: volta_al_catllaràs_2016-07-10.gpx

Modalidad detectada = HKG

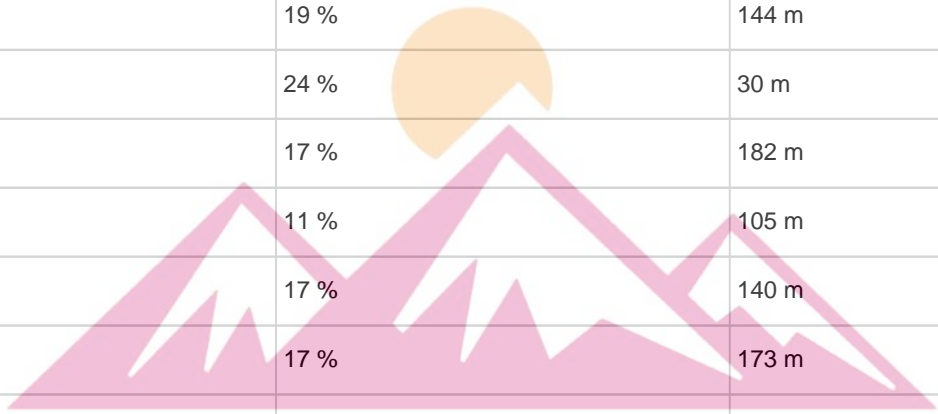
Fiabilidad del IBP index= A

IBP = 100 HKG










Repechos > 10%

Repecho	Punto kilométrico	Pendiente media	Distancia
1	0.184	12 %	174 m
2	0.555	21 %	256 m
3	0.811	23 %	97 m
4	0.908	26 %	33 m
5	0.941	13 %	112 m
6	1.054	20 %	39 m
7	1.093	19 %	144 m
8	1.237	24 %	30 m
9	1.266	17 %	182 m
10	1.83	11 %	105 m
11	2.056	17 %	140 m
12	2.719	17 %	173 m
13	2.891	22 %	77 m
14	2.968	21 %	30 m
15	3.309	14 %	284 m
16	4.627	16 %	210 m
17	4.837	20 %	118 m
18	4.956	15 %	62 m
19	5.018	16 %	33 m
20	5.425	14 %	41 m
21	5.466	23 %	155 m
22	5.622	14 %	36 m
23	6.213	13 %	352 m
24	7.052	17 %	333 m
25	7.386	16 %	88 m
26	7.474	35 %	62 m



Montfranc

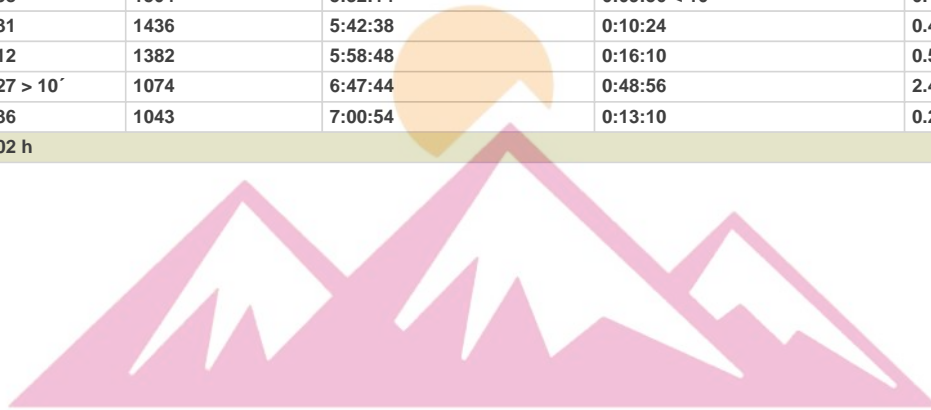
 27	7.535	29 %	175 m
 28	7.711	22 %	30 m
 29	7.741	20 %	40 m
 30	8.017	20 %	286 m
 31	10.948	22 %	68 m
 32	11.016	23 %	40 m
 33	13.076	16 %	148 m



Montfranc

Parámetros a gran altura, datos por encima de								
Altura	Distancia m	% del total	Tiempo en movimiento	Velocidad	Tiempo parado	Tiempo total	Velocidad	
1500	5205.922	26.4	1:48:45	2.87	0:56:16	2:45:01	1.89	
Total :		5.206 Km	26.4 %	1:48:45 h	2.87 Km/h	0:56:16 h	2:45:01 h	1.89 Km/h

Paradas					
Distancia	Tiempo parado	Altura	Tiempo desde la salida	Tiempo desde parada anterior	Distancia a parada anterior
1.301	0:02:42	1023	0:28:52	0:28:52	1.301
4.001	0:15:46 > 10´	1270	1:21:27	0:52:35	2.699
5.733	0:03:34	1403	2:06:17	0:44:50	1.732
7.741	0:07:39	1620	2:45:23	0:39:06	2.008
7.812	0:10:00	1630	2:54:29	0:09:06 < 10´	0.071
8.691	0:03:31	1673	3:23:10	0:28:41	0.88
11.144	0:06:23	1560	4:12:11	0:49:01	2.453
11.385	0:20:18 > 10´	1572	4:29:31	0:17:20	0.241
13.253	0:08:25	1506	5:22:18	0:52:47	1.868
13.357	0:03:58	1504	5:32:14	0:09:56 < 10´	0.104
13.803	0:05:31	1436	5:42:38	0:10:24	0.446
14.39	0:07:12	1382	5:58:48	0:16:10	0.587
16.865	0:10:27 > 10´	1074	6:47:44	0:48:56	2.475
17.1	0:02:36	1043	7:00:54	0:13:10	0.235
Total :		1:48:02 h			



Montfranc